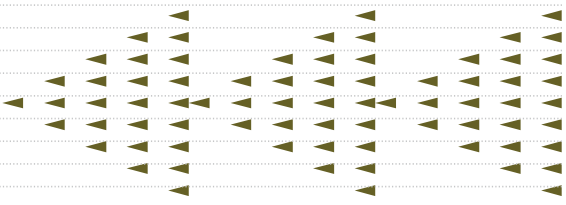


2014



Après quatre années de travail et de débats, le Parc naturel régional des Vosges du Nord a été classé le 14 mars 2014 pour 12 ans par un décret signé du premier ministre. Cette procédure est longue et lourde. Mais elle témoigne de deux principes essentiels des parcs naturels régionaux. Tout d'abord, l'exigence du « contrat » qui lie les différents acteurs publics du territoire (communes, communautés de communes, régions, départements) avec l'Etat dépositaire du label. Mais également l'ambition et la qualité du projet de territoire qui fonde l'action de ces acteurs. Il y a aujourd'hui 51 parcs naturels régionaux en France, mais chaque parc élabore un projet qui lui est propre et qui répond aux enjeux de chacun des territoires. Cette obligation de révision périodique est une chance. Elle nous engage à prendre régulièrement du recul, à évaluer ou nous en sommes et à définir, ensemble, où nous voulons aller.


La révision est donc terminée. Si c'est une page qui se tourne, c'est la première d'un projet qui doit maintenant prendre corps au travers des différentes actions que le SYCOPARC porte ou qu'il accompagne. Le bilan d'action en est le compte rendu. Il témoigne de notre action sur le terrain, au plus proche des préoccupations des acteurs publics et privés.

L'équipe du SYCOPARC est un extraordinaire outil pour les communes, les communautés de communes, les entreprises et les habitants. Nous accompagnons, portons et soutenons les initiatives locales souvent innovantes en matière de protection de la nature et du patrimoine culturel, d'agriculture, d'urbanisme et d'architecture, de pédagogie. Depuis quelques années et en cohérence avec la nouvelle charte, nous sommes également investis sur le champ de l'économie. L'économie du bois, la rénovation du patrimoine bâti et le tourisme constituent des potentiels importants de développement pour notre territoire. Les entreprises avec lesquelles nous travaillons dans ces domaines sont mobilisées pour la formation et motivées pour innover dans leurs domaines de compétences. Le SYCOPARC est aussi un facilitateur pour la mise en œuvre des politiques des régions, départements et de l'Etat.

Je tiens à remercier tous nos partenaires, les régions Alsace et Lorraine, les départements du Bas-Rhin et de la Moselle, l'Etat et l'ensemble des collectivités du territoire pour leur soutien indispensable.


Bonne lecture.

Michaël Weber
Président du SYCOPARC



sommaire

4	Observatoire du territoire
8	Protection de la nature
17	Aménagement du territoire
23	Culture
35	Développement durable du territoire
41	Médiation
44	La vie du SYCOPARC
46	L'équipe technique
47	Le budget 2014



Observatoire du territoire



Outil de cohérence pour la mise en œuvre des politiques inscrites dans la charte du Parc, l'Observatoire du territoire a vocation à capitaliser les connaissances sur le territoire. L'objectif est de mettre à disposition ces connaissances globales aux acteurs du territoire et prioritairement aux communes, d'assister les porteurs de projets et de suivre les tendances d'évolution du territoire.

Il s'appuie sur un Système d'Information Géographique (SIG), dont les bases de données géolocalisées sont constituées à l'échelle de l'ensemble du Parc, voire au-delà, avec une précision de l'ordre du 1/5 000ème au 1/25 000ème. Une grande partie de ces données proviennent des partenariats noués avec les différents acteurs du territoire et est accessible directement sur Internet sur la page Web de l'Observatoire du territoire.

Les points forts de 2014 en résumé :

- ▶ Mise en œuvre du dispositif d'évaluation de la charte, préparation du logiciel EVA pour être alimenté par les fiches actions-projets
- ▶ Nouvelle interface Web de l'Observatoire du territoire, exploitant les technologies w Online avec une mise à disposition des métadonnées via le serveur régional alsacien de CIGAL
- ▶ Arrivée des photographies aériennes 2012 haute résolution sur la partie mosellane du Parc via le partenariat privilégié avec le Conseil Général de la Moselle
- ▶ Mise à jour de la base de données BD OCS (Occupation du sol)

Développement de l'Observatoire au service du territoire et du SYCOPARC

I - Connaître de manière objective, globale et multithématique le territoire et aide à la décision

Pilier de l'Observatoire du territoire, son Système d'Information Géographique (SIG) contient toute l'information capitalisée par l'Observatoire depuis 1997, sous formes de couches d'informations géographiques et de statistiques. Ce SIG fonctionne avec la gamme de logiciel ArcGIS de l'éditeur ESRI, complété par les outils « open source » type QGIS.

Mises à jour générales en continu des bases de données de l'Observatoire :

En 2014, les mises à jour et améliorations de la connaissance se sont portées sur diverses bases de données : données de référence administratives et autres (intégration du nouveau périmètre dans les bases de données), photographies aériennes orthorectifiées 2012 sur la Moselle (en haute résolution soit 15 cm de précision au sol) via le CG57, mise à jour majeure de la donnée de référence BD Topo 2014 de l'IGN, intégration des données 2013 de l'Observatoire Photographique du Paysage dans la base de données construite à cet effet en 2012 et mise en ligne sur l'application web dédiée, mise à jour des données de l'ONF, intégration des mises à jour de la BD PLU (Plans Locaux d'Urbanisme) et de la BD SUP (Servitudes d'Utilité Publique) via le partenariat avec le CG67, nouvelle carte historique, intégration des mises à jour de données statistiques (fichier SIRENE des entreprises et établissements du territoire, populations légales, potentiel fiscal, Recensement Général Agricole, éducation à l'environnement, SCOT, EPCI ...).

Extrait sur la ville de Bitche - Comparaison de la qualité des photographies aériennes entre 1999 (en haut) et en 2012 (en bas)



Base de données naturalistes :

le Parc numérise depuis un certain nombre d'années les observations faites par les naturalistes sur son territoire, sans oublier la géolocalisation des données. En termes d'outils, il s'agissait de bases de données de type MS Access connectées à ArcGIS, qui ont longtemps joué leur rôle, mais qui étaient devenues obsolètes. En 2014 l'ensemble des données a été porté dans une nouvelle solution logicielle, SERENA, développée par le réseau des Réserves Naturelles Françaises. Une formation d'une journée a accompagné la mise en œuvre. Cette solution est également appelée à évoluer dans les années qui viennent.

Données d'occupation du sol :

suite à la mise à jour côté alsacien de la BD OCS 2008 par le biais du partenariat CIGAL en 2013, une prestation similaire a été engagée côté mosellan pour obtenir une base de données d'occupation du sol actualisée 2011/2012 sur l'ensemble du territoire du Parc. Le prestataire choisi (SIRS) est le même que celui retenu dans le marché public lancé par la région Alsace, pour des questions d'homogénéité de la base de données. L'Observatoire a suivi les travaux du prestataire et a assuré la recette des données (validations géométriques et thématiques). La livraison finale des données est prévue pour le 1er trimestre 2015.

II - Participation et animation de réseaux

L'Observatoire du territoire anime, participe et a été à l'origine de plusieurs réseaux régionaux et nationaux dans le domaine de la géomatique. En 2014, il a notamment accueilli la Région Lorraine, participé à plusieurs réunions et formations du partenariat alsacien CIGAL, mais aussi :

► En 2010, l'Observatoire du territoire avait créé et accueilli pour la première fois le réseau des Observatoires de territoire de Parcs naturels régionaux de France : **GéoPNR**. Depuis, il poursuit cet effort d'animation en initiant et co-organisant de nouveaux séminaires d'échanges. En 2014, le réseau s'est réuni pour la 5ème fois, dans le PNR des Landes de Gascogne pour des échanges toujours très nombreux et très enrichissants sur de nombreuses thématiques.



Légende : le logo du réseau des Observatoires de territoire de Parcs naturels régionaux GéoPNR.

Pour pérenniser ce réseau, faciliter les échanges et télécharger certains éléments, l'Observatoire a créé et met à jour un petit site internet (<https://sites.google.com/site/geoparc/>).

En parallèle à ce réseau, l'Observatoire du territoire participe régulièrement à la commission territoire et projet de la Fédération des Parcs naturels régionaux de France.

En 2014, il a aussi réuni les géomaticiens des EPCI de son territoire, de manière à favoriser les échanges.

► L'Observatoire est également actif dans le partenariat CIGAL (Coopération pour l'Information Géographique en Alsace), où il a participé en 2014 au lancement officiel de la géoplateforme ainsi qu'au groupe de travail « Occupation du sol » qui travaille actuellement à une possible intégration des données BD OCS CIGAL dans le futur référentiel à grande échelle d'occupation du sol porté par l'IGN.

► Il participe aussi, côté mosellan, aux réflexions menées par la Région Lorraine pour la mise en place d'une plateforme partenariale régionale d'échanges de données géographiques.

► L'Observatoire contribue également techniquement à différents partenariats et groupes de travail autour de l'aménagement du territoire : base de données des documents d'urbanisme en collaboration avec le Conseil départemental du Bas-Rhin, Observatoire du foncier agricole en Moselle porté par la DDT 57, Plateforme régionale du foncier en Alsace, groupe de travail sur le renouvellement urbain en Moselle.

► Enfin, dans le cadre de la Réserve de Biosphère Transfrontalière Vosges du Nord-Pfälzerwald, sa dimension s'élargit pour couvrir le territoire du Naturpark Pfälzerwald et participer aux travaux sur le zonage de la réserve. Ceci passe par un dialogue régulier avec le responsable SIG côté allemand, Helmut Schuler. 2014 a été l'occasion de travailler sur un projet commun d'analyse des espaces ouverts et de leurs évolutions à partir d'orthophotographies haute résolution et d'un modèle numérique d'élévation, en collaboration avec la RLP Agrosience Rheinpfalz.

III - Mise à disposition des connaissances de l'Observatoire du territoire

► En 2014, **différents diagnostics territoriaux et autres « portés à connaissance » ont été produits.** Ces diagnostics sont destinés principalement aux communes concernées par l'élaboration ou la révision de leur document d'urbanisme (Plans Locaux d'Urbanisme et Cartes Communales). Ils consistent à apporter un premier socle de connaissances sur les richesses patrimoniales présentes sur le territoire communal ou intercommunal, ainsi que sur les enjeux urbains, paysagers, écologiques et agricoles, et ce au regard des objectifs de la Charte de Parc.

Des diagnostics partiels sont également fournis dans le cadre de différentes opérations d'aménagement (ex : contournements routiers, extensions urbaines, créations d'équipements ...) afin d'évaluer les impacts du futur projet et sa faisabilité.

Le contenu de ces diagnostics n'est pas figé dans le temps et évolue en fonction du contexte légal et des besoins locaux. En 2014, il s'est enrichi d'un diagnostic du potentiel de renouvellement urbain, qui permet de faire un état des lieux de la vacance et du foncier disponible au sein de la tache urbaine communale.

Les communes concernées en 2014 par l'élaboration d'un diagnostic complet ou partiel : Schoenbourg, Bitche, SIVU Pechelbronn (Merkwiller-Pechelbronn, Kutzenhausen, Lobsann, Preuschdorf, Lampertsloch), Offwiller, Neuwiller-lès-Saverne

► En parallèle aux diffusions par Internet, des conventions d'échanges de données plus formalisées ont été passées avec des partenaires institutionnels publics ou des acteurs privés (bureaux d'études, universitaires) dans le cadre d'études bien précises. Ces conventions concernent : Biotop (SCOT Alsace Bossue), Conservatoire d'Espaces Naturels d'Alsace, SIRS, OTE Ingénierie, Communauté de Communes du Pays de Wissembourg, RLP AgroScience GmbH-Institut für Agrarökologie Umweltsystem, SCOT d'Alsace du Nord.

IV - Appuis techniques

L'Observatoire du Parc, pôle transversal, contribue à la mise en œuvre de différents projets portés par les autres pôles du SYCO-PARC. Et il apporte également son soutien à des projets portés par des partenaires institutionnels externes.

Appuis techniques internes en 2014, quelques exemples :

- Participation au cahier des charges pour la réalisation d'une application Web-Carto sur l'itinérance douce dans les Vosges du Nord, veille technologique sur les aspects carto,
- Soutien logistique et technique au projet de mise en place d'un réseau de placettes forestières permanentes : définition du périmètre d'étude, localisation des placettes, productions de cartes, production d'atlas pour le travail terrain du prestataire,
- Appui méthodologique et technique pour la constitution d'un diagnostic du potentiel de renouvellement urbain,
- Réalisation d'un bilan statistique et cartographique Amuse-Musées 2013,
- Réalisations de cartographies dans le cadre de différents projets : rénovation du sentier du Loosthal, nouvelle Conservation, démarche Best of Wandern, projet culturel du musée du verre et du cristal, aménagements forestiers, projet éco-rénovation (exposition, malle, formations), Jardiner pour la biodiversité, projet éolien en Allemagne... En 2014, plus de 100 cartes ont été réalisées, hors atlas thématique.
- Appui méthodologique et technique à différents stades : Diagnostic et méthodologie de renouvellement urbain puis application à la commune de Neuwiller-lès-Saverne, Les ressources pédagogiques dans le PNR des Vosges du Nord : état des lieux et propositions, Etude méthodologique sur le choix des îlots de sénescence, Valorisation de l'Observatoire photographique des paysages.

Appuis techniques externes, quelques exemples :

- Réalisation de cartes (17) dans le cadre de la réactualisation du topoguide de La Petite Pierre porté par l'Office de tourisme,
- Réalisation de différentes cartographies pour la réalisation d'une pochette de randonnées familiales avec une quinzaine de circuits, projet porté par le syndicat d'initiative de Lembach et environs et le Club Vosgien,
- Soutien logistique et technique aux Communautés de Communes d'Alsace Bossue et du Pays de Sarre-Union (mise à disposition des outils SIG et des données dans le cadre d'un projet sur les pistes cyclables), animations de la Maison de l'Eau et de la Rivière, médiation culturelle avec les scolaires,
- Appui méthodologique à l'Office de tourisme du Pays de Bitche dans le cadre de l'inscription au PDIPR de sentiers de randonnées.

V - Divers

- Mise à jour de la plateforme technique en ArcGIS 10.3,
- Veille et formation au forum TIC de l'ATEN,
- Veille et formations conférence ESRI à Versailles, présentation d'un poster primé en catégorie Pédagogie,



Poster présenté à la conférence ESRI 2014

Evaluation de la mise en œuvre de la Charte

Comme l'ensemble des Parcs naturels régionaux de France, le PNRVN est soumis à l'obligation de mettre en place un outil d'évaluation en continu de sa Charte. Au fil du temps, le réseau des PNR s'est doté de méthodes et d'un outil informatique spécifique (EVA) qui permet de rendre cette évaluation concrète et efficace.

EVA est l'outil logiciel de capitalisation des informations utiles à l'évaluation des projets et actions de mise en œuvre de la Charte, mais permet aussi de renseigner des indicateurs d'évolution du territoire.

L'intégration de cet outil a débuté en 2013, via notamment la définition et la quantification des indicateurs des orientations de la nouvelle Charte, en préparant la méthodologie, en amorçant la formation des divers intervenants, en formatant et en amorçant l'administration du logiciel.


En 2014, cette démarche a été poursuivie en se rapprochant du PNR des Ballons des Vosges, au même stade de mise en œuvre, pour partager les approches, le cadre et les moyens. Un contrat à durée déterminée de un an sur les deux PNR a permis d'approfondir la démarche, de définir plus précisément le cadre évaluatif et d'accompagner les équipes techniques. Celle du PNRVN a également bénéficié en 2014 d'une formation sur site par la société qui a développé le logiciel EVA, SITER.

En parallèle, l'Observatoire mène un travail en équipe pour suivre et mettre à jour à moyen terme les indicateurs de la charte.



Système d'information du SYCOPARC

Plusieurs actions ont été menées sur le système d'information : renouvellement et agrandissement du NAS pour stocker les sauvegardes du système, mise en œuvre de l'application hébergée PostParc pour la gestion des adresses et des personnalités, préparation renouvellement du firewall.



La protection de la nature

Les missions du SYCOPARC en matière de protection de la nature recouvrent la gestion de la réserve naturelle nationale, l'accompagnement à la gestion des grandes ressources (forêts et eau), l'animation de la charte escalade, des suivis scientifiques et inventaires du patrimoine naturel... Il porte également le rôle d'animateur de l'ensemble des sites Natura 2000 du territoire.

Réserve naturelle nationale des Rochers et Tourbières du Pays de Bitche

Le SYCOPARC est le gestionnaire principal de cette réserve ; l'ONF (Agence de Sarrebourg), la forêt privée Pimodan et la commune de Baerenthal en sont les gestionnaires associés.

Pour plus de détails sur les actions 2014, cf. le Rapport d'activité 2014 de la Réserve naturelle.

Poursuite de la mise en œuvre du deuxième plan de gestion 2011-2020.

Voici ici quelques opérations remarquables ou non récurrentes :

Suivis, études, inventaires :

- Découverte d'une nouvelle espèce rare inféodée aux tourbières acides, protégée au niveau national : il s'agit d'un papillon, le Nacré de la canneberge (*Boloria aquilonaris*). Une dizaine d'individus ont été observés le 11 juin sur la tourbière du Dauenthal.
- Mise en place et test d'un protocole sur le suivi des odonates dans la réserve naturelle (participation au STELI, Suivi Temporel des Libellules au niveau national)
- Recherche ciblée d'une mousse rare et déterminante pour la Stratégie de Création d'Aires Protégées (SCAP) dans le Pays de Bitche, le *Dicranum spurium*, par Denis Cartier, spécialiste à l'ONF. 10 localités ont pu être observées dont 4 nouvelles stations jusqu'à présent inconnues. Au total 5 stations figurent dans la réserve naturelle et 5 autres se trouvent hors zone protégée.
- 2 colonies d'Oreillard roux ont encore été observées dans des gîtes artificiels en forêt de la réserve naturelle (RBI du Rothenbruch et forêt du Ramstein).



Nacré de la canneberge sur Comaret des marais

Pédagogie, information, animations, éditions :

- 15 sorties grand public ont été réalisées par le conservateur de la réserve, des animateurs de l'association Les Piverts et de l'Office de tourisme du Pays de Bitche, dans le cadre du programme d'animations autour de l'étang de Hanau, en partie financées par la DREAL Lorraine. Nous avons accueilli 289 personnes, soit plus de 19 personnes par sortie en moyenne (20 en 2012 et 22 en 2013).
- Poursuites de reportages avec la chaîne locale du Pays de Bitche, TV Cristal (un numéro du magazine « Grandeur Nature » sur les petites bêtes en hiver) et participation à un documentaire sur les chauves-souris dans les Vosges du Nord (coproduction SYCOPARC / TV3V).

Administration :

- Poursuite du travail sur le projet d'extension de la réserve naturelle.

Travaux d'entretien, maintenance :

- 3 panneaux vandalisés et remplacés et ancienne clôture métallique du Falkenberg a été remplacée par une clôture en châtaigner avec l'aide de SOS Faucon pèlerin-Lynx.



- ▶ Elimination de la plantation d'épicéa en bordure de la tourbière du Grafenweiher, en forêt privée Pimodan. Les grumes ont été exportées (pas de financement particulier pour l'opération)
- Restauration de la toiture de l'observatoire des oiseaux de l'étang de Baerenthal grâce à la prise en charge de la commune de Baerenthal.

Police et surveillance :

- ▶ En 2014, le garde-technicien a effectué 47 jours de surveillance dans la réserve naturelle. Le printemps, relativement bien ensoleillé, a amené beaucoup de visiteurs sur les différents sites de la réserve. Aucun procès-verbal n'a été dressé, mais plusieurs interventions pédagogiques ont été faites.

Recherche :

- ▶ Une analyse, par le cabinet Pierre GOUBET, des macrorestes contenus dans des carottes de tourbe prélevées sur 10 sites tourbeux (dont 7 dans la réserve naturelle) et quelques datations au Carbone 14 ont mis en évidence que :
 - ▶ 1. les tourbières étudiées ne relèvent pas de tourbières ombrotrophes mais de tourbières minérotophes.
 - ▶ 2. Les unités qui précèdent certaines tourbières semblent être des landes à callunes plus ou moins riches en Pin sylvestre, associées à des cendres ou des charbons de bois, ou des cariçaies correspondant à des bas-marais.
 - ▶ 3. Le démarrage de la turfigénèse se réalise souvent à travers un boisement humide (boulaie-saulaie / aulnaie) ou une phragmitaie.
 - ▶ 4. Les replats à sphaignes actuels (plutôt récents) reposent pour la plupart sur des tourbes à KTH (Kultureller Trockenhorizont).
- ▶ Les datations ont mis en évidence au moins deux grands types d'origine de nos tourbières :
 - ▶ 1. Un type « Neudorfoel » caractérisé par le maintien d'une phragmitaie pendant plusieurs millénaires avec un démarrage de la turfigénèse vers 7500 ans avant JC (soit au mésolithique).
 - ▶ 2. Un type « tourbière sur lande brûlée » avec un démarrage de la turfigénèse vers 4500 ans à 2000 ans avant JC selon les sites (du néolithique à l'âge du bronze ancien) qui pourrait témoigner d'un usage agropastoral ancien des fonds de vallée (Erlenmoos, Hanau, Waldeck).

Le conservateur a aussi participé au Congrès annuel de Réserves Naturelles de France (RNF) à Argelès-sur-Mer dans les Pyrénées-Orientales (66), et a poursuivi l'animation du groupe « forêts » de Réserves Naturelles de France jusqu'à cette AG d'avril 2014.

Natura 2000

La politique « eau » du SYCOPARC est en grande partie déclinée dans le travail d'animation des sites Natura 2000, programme européen de protection des habitats et des espèces.

Le SYCOPARC est responsable de la mise en œuvre du programme Natura sur son territoire, il préside les comités de pilotage des sites ci-dessous et anime leurs documents d'objectifs :

Natura 2000 « Landes et tourbières du terrain militaire de Bitche »

Intégré au réseau Natura 2000 pour la richesse de ses milieux tourbeux et de ses pelouses sèches sur sable, ce site compte 173 ha distribués sur 10 entités.

Le document d'objectifs a été validé le 13 décembre 2010 sous la présidence de l'Armée de Terre. Depuis cette date, le SYCOPARC met en œuvre le programme d'actions.

Le dernier comité de pilotage a été organisé le 23 avril 2013.

Les autorités militaires ont été rencontrées le 1er octobre 2014, de manière à définir la possibilité d'intégrer le camp militaire de Bitche à un projet d'Observatoire Homme-Milieu (OHM / <http://www.cnrs.fr/inee/outils/ohm.htm>) couvrant le Pays de Bitche. Les thématiques de recherche identifiées spécifiquement sur le camp sont :

- ▶ La dynamique de la molinie dans les zones tourbeuses – stratégie de capture du phosphore ;
- ▶ L'autécologie de la gentiane pneumonanthe (voire la dynamique de l'azuré des paluds)
- ▶ Le rôle de la qualité physico-chimique des eaux de nappe sur la distribution de taxons remarquables (dont sphaignes) et l'impact des activités de tir sur la qualité des eaux ;
- ▶ Les datations de tourbes et macro-restes.

Les autorités militaires ont accueilli positivement cette perspective. L'OHM a été validé en février 2015.



1.1 Inventaires/Suivis scientifiques

L'année 2014 a permis de poursuivre l'expertise fonctionnelle des entités tourbeuses, initiée par le cabinet Pierre GOUBET en 2010 :

► Katzenbruch : dépose des sondes piézométriques en février et mars 2014) et rédaction du rapport par le Cabinet Pierre Goubet (rendu : juin 2015).

Un inventaire Lépidoptères a été mené en juillet 2014.

1.2 Formation / communication / pédagogie

De manière à améliorer la prise en compte des orientations du document d'objectifs dans la gestion courante du camp, les autorités militaires ont souhaité que les limites du Langenberg (entité forestière intégrée au site Natura 2000) soient matérialisées sur le terrain. Ce travail initié l'été 2013 a été finalisé en août 2014.

Natura 2000 « Haute-Moder et affluents »

Ce site regroupe l'ensemble des fonds de vallées et petits cours d'eau affluents de la Moder, de la Zinsel du Sud, du Rothbach, du Falkensteinbach et du Schwartzbach. Il s'étend sur 33 communes, couvre 4 000 ha et près de 300 km de ruisseaux et zones humides.

Le dernier comité de pilotage, commun avec le site Natura 2000 « ZPS du Pays de Bitche » a été organisé le 3 avril 2013 : bilan de l'animation et perspectives d'actions. Ce comité a inclus une visite de terrain afin d'appréhender concrètement les opérations menées.

Dans le cadre de l'animation des actions prévues au document d'objectif, pour la période 2013-2014, nous retiendrons principalement :

2.1 Inventaires / Suivis scientifiques

► Datation des prélèvements de tourbe effectués dans les vallons du Neudoerfel et du Biesenberg afin d'identifier les processus écologiques en œuvre au moment de l'installation de la turfigène et de retracer l'évolution des végétations palustres au cours du temps ;

► Organisation et mise en œuvre de la campagne de sondages piscicoles à l'électricité (septembre 2014) : 22 sondages piscicoles ont été réalisés sur le site, ceux-ci permettent d'apprécier l'état de conservation des espèces d'intérêt communautaire et la qualité des habitats aquatiques concernés. L'analyse des résultats est en cours ;

► Mise en œuvre du protocole IAM de description hydromorphologique sur le Rothenbach avant mise en œuvre de travaux de restauration de la continuité écologique (opération effectuée en partenariat avec le service rivière du CG 67) ;

► Inventaire hydrobiologique du ruisseau de L'Aspenthal ;

► Participation au comité de pilotage de « l'observatoire pilote des zones humides d'Alsace par la technique de l'ADN environnemental » proposé par l'office des données naturalistes d'Alsace. Réalisation de prélèvements sur le site Natura 2000 « Haute Moder et affluents » afin d'affiner l'inventaire des espèces aquatiques.

2.2 Organisation et suivi des chantiers Natura 2000

► Suivi et maintenance des ouvrages de diversification des rivières posés en 2009 et 2010 sur le Rothenbach ;

► Aménagement de l'ouvrage du Graffenweyer : création d'une rampe rustique pour rétablir la continuité écologique : définition des travaux, rédaction du dossier loi sur l'eau, demande de subvention dans le cadre d'un contrat Natura 2000, préparation et suivi du chantier avec les entreprises ;

► Réalisation des travaux expérimentaux sur la tourbière du Biesenberg : assistance à maîtrise d'ouvrage, préparation et suivi du chantier avec les entreprises ;

► Définition des travaux de restauration du ruisseau du Krapenthal en forêt publique et aide apportée à l'Office National des Forêts pour le montage du dossier de demande d'aide à l'AERM et la rédaction de la déclaration « loi eau » ;

► Organisation d'un chantier participatif (élus et habitants) de création de mare dans le vallon du Fliessthal. Chantier réalisé le 15 mars 2014, encadrement de 33 personnes bénévoles ;

► Organisation et encadrement d'un chantier de réhabilitation de mares en bordure du site du musée lalique. Deux mares ont été ré-ouvertes (et adaptation de la prise d'eau) par l'association de pêche et de protection du milieu aquatique de Wingen-sur-Moder afin de permettre au musée de réaliser des animations pédagogiques sur la biodiversité aquatique. Chantier réalisé le 8 mars 2014, encadrement de 12 personnes ;

► Préparation et encadrement d'un chantier participatif de restauration d'une portion ensablée du Falkensteinerbach par la mise en place de déflecteurs rustiques par les bénévoles de l'AAPPMA du pays de Hanau (définition des travaux, rédaction de la déclaration loi eau, coordination de l'opération sur le terrain) ;

2.3.Missions d'expertise / Conseil

► Accompagnement technique du SIVOM Haute-Moder et du SIA du bassin du Rothbach pour l'élaboration d'un programme de restauration et d'entretien des cours d'eau en partenariat avec le service rivière du Conseil Général du Bas-Rhin ;

► Conseil technique à la communauté de communes de Bitche lors des travaux d'assainissements de la vallée du Falkensteinerbach (restauration des berges et zones humides après pose des canalisations) ;

► Accompagnement techniques de l'UTR de Bitche dans le cadre du projet de doublement de la RD 662. Aide à la définition des études préalables à l'évaluation des incidences et identification des mesures d'accompagnement du projet permettant d'améliorer la fonctionnalité écologique du Falkensteinerbach. Conseils apportés aux bureaux d'études ;

► Aide technique à la ville de Reichshoffen dans le cadre d'un projet d'aménagement écologique de « l'île Luxembourg », espace vert se situant à la confluence entre le Schwarzbach et le Falkensteinerbach ;

► accompagnement de la commune de Reipertswiller (dans la réflexion préalable à l'aménagement d'un seuil de prise d'eau au sein du village), de Wimmenau (mise en place d'un rond-point en bordure de site Natura 2000), Erckartswiller (gestion d'un ouvrage hydraulique d'un ancien moulin), de Philippsbourg (projet d'aménagement d'un terrain de foot en bordure du Falkensteinerbach) et de Niederbronn-les-bains (Agrandissement de l'Usine Celtic) ;

► participation à un groupe de réflexion sur l'aménagement d'un nouvel ouvrage de franchissement sur le ruisseau du Klamm, en forêt communale de Reichshoffen ;

► conseils aux particuliers pour la gestion des cours d'eau et des fonds de vallons humides (Eguelshardt, Sparsbach, Windstein, Sturzelbronn ; Reipertswiller) ;

► conseil au SDEA pour la prise en compte des enjeux écologiques au niveau du rejet de la nouvelle station de traitement des eaux d'Ingwiller.

2.4 Formation / Communication / Pédagogie :

► Encadrement de BTS Gestion et Maîtrise de l'eau dans le cadre d'un voyage d'études portant sur le fonctionnement naturel des rivières et des zones humides ;

► Intervention dans le collège de Rohrbach-les-Bitche dans le cadre d'un projet d'étude de la rivière Munzbach (différentes interventions en classe et sur le terrain).

- Intervention dans le Lycée de Bouxwiller pour présenter le programme Natura 2000 et les réalisations menées sur le site « La Moder et ses affluents ».
- Reportage TV3V (Ruisseau du Klamm et de l'Aspenthal) sur la restauration des cours d'eau et la continuité écologique.
- Accueil des étudiants de première année d'ingénieur de l'ENGEES afin de leur présenter les enjeux écologiques des cours d'eau des Vosges du Nord.



2.5 Divers

- Intervention sur l'impact du pâturage sur les zones humides du PNRVN pour le compte de la fédération des conservatoires d'espaces naturels à Storckensohn (68).

Natura 2000 « La Sauer et ses affluents »

FR4201794

S'étendant sur 770 ha, ce site inclut la Sauer, ses principaux affluents (Steinbach, Markbach, Trautbach, Soultzbach, Heimbach, Schmelzbach...) et les zones humides associées (boisements alluviaux, prairies, friches humides).

Le dernier comité de pilotage a été organisé le 4 avril 2013 : présentation du bilan de l'animation 2011-2013 – mesures agro-environnementales, charte Natura 2000, contrat Natura 2000 et actions non contractuelles – et des perspectives d'actions 2013-2014.

Des comités de vallée (groupe de travail visant à faire émerger des projets de renaturation des cours d'eau) ont été organisés :

- 1 sur le Steinbach : le 13 janvier 2014 ;
- 5 sur le Soultzbach : les 22 avril, 2 et 9 juillet, le 12 septembre et le 13 novembre 2014.

3.1 Inventaires/Suivis scientifiques

- Suivi de la colonie de reproduction du Grand Murin à Niedersteinbach. Nombre d'individus et modalités d'utilisation des combles de l'église.
- Suivi thermique du Heimbach et de la Sauer.

3.2 Organisation et suivi des chantiers Natura 2000

- Programme collectif de restauration du Steinbach, en étroite partenariat avec les communes riveraines, la Communauté de Communes Sauer-Pechelbronn et le service rivières du Conseil Général du Bas-Rhin.

Organisation d'un groupe de travail en janvier 2014, bilan des actions et perspectives.

Opérations menées :

- Définition technique et financière de 2 projets de restauration de la fonctionnalité du Steinbach en vue de leur intégration dans le programme Life Biocorridors déposé par le SYCOPARC le 15 octobre 2014 :

1. Réouverture du cours d'eau sur 60m et adaptation d'une prise d'eau – sur terrain privé (hôtel-restaurant du Cheval blanc à Niedersteinbach) ;

2. Aménagements d'un étang associatif : adaptation d'une prise d'eau en barrage (chute 40 cm), reconfiguration de l'étang en remblai dans le talweg ;

3. Adaptation de la prise d'eau d'une pisciculture : suppression d'un barrage de 3m, mise en place de seuils de fonds.

- Informations des propriétaires riverains et organisation d'une formation sur la gestion des berges et du lit mineur à destination des habitants de la vallée.

- Programme collectif de restauration du Heimbach, en étroite collaboration avec la commune de Wingen :



Passage à gué et pose de clôtures / avril 2014

- Travaux de restauration de la continuité écologique du Heimbach, création d'une passe à poissons rustique permettant de résorber le dénivelé en aval d'un dalot et la transparence d'une prise d'eau pour 2 petits étangs. Rédaction du dossier « loi sur l'eau ». Travaux réalisés en juin 2014 par l'entreprise Nature et Techniques montage d'un contrat Natura 2000 avec un pisciculteur en vue de restaurer. Se reporter à l'annexe 1 ;

- Montage technique et financier d'une opération de restauration d'un affluent du Heimbach au sein d'une pâture, incluant la mise en défens de 600m de cours d'eau et l'aménagement de 4 passages à gué. Partenariat avec la commune de Wingen. Rédaction du dossier « loi sur l'eau ». Travaux réalisés en avril 2014 par l'entreprise Nature et Techniques. Se reporter à l'annexe 1.

- Montage technique d'un projet de restauration du vallon humide du Tiefenthal, affluent du Heimbach : suppression de la desserte en fond de vallon et des ouvrages hydrauliques perturbant le transit sédimentaire et la continuité piscicole.

- Accompagnement technique et réglementaire en vue du rachat et du réaménagement de la pisciculture du Liebfrauenthal, intégrant la transparence écologique et sédimentaire de l'installation. Rencontre des services de l'Etat (police de l'eau et services vétérinaires). Organisation d'une visite technique avec l'ONEMA et un bureau d'études spécialisé en hydraulique ;

- Réalisation d'un diagnostic fonctionnel sur le Soultzbach, dans le cadre d'une démarche concertée et participative intégrant les principaux usagers du cours d'eau, les acteurs de l'eau et les services de l'Etat. Travail mené en étroite partenariat avec la Communauté de Communes Sauer-Pechelbronn et avec le Conseil Général du Bas-Rhin (service rivières), l'ONF, la Fédération de Pêche et l'ONEMA. Descriptions et cartographies détaillées des perturbations. Définition d'un programme d'actions. Avril-septembre 2014.

3.3. Missions d'expertise / Conseil

- ▶ Aide au dimensionnement des études environnementales (étude d'impact, évaluation d'incidences) concernant des projets d'aménagement, portés par la Communauté de Communes Sauer-Pechelbronn : aménagement de pistes cyclables, création d'une zone touristique, agrandissement d'une zone d'activités.
- ▶ Accompagnement de la commune de Wingen dans un projet de restauration d'une passerelle surplombant le Heimbach.
- ▶ Avis sur des dossiers loi eau concernant le site Natura 2000 « La Sauer et ses affluents ».

3.4. Formation / Communication / Pédagogie

- ▶ Elaboration d'un projet pédagogique autour de la colonie de reproduction de Grand Murin de Niedersteinbach : définition technique et scientifique du projet, organisation de la concertation,



demande de financements. La maîtrise d'ouvrage du projet est portée par la Communauté de Communes Sauer-Pechelbronn :

- ▶ Construction et lancement du marché relatif à l'équipement vidéo des combles de l'église accueillant la colonie. Suivi de l'installation réalisée en février 2014,
- ▶ Définition du contenu de panneaux d'informations et rédaction. Installation août 2014,
- ▶ Création de flyers en français et en allemand. Publication août 2014,
- ▶ Conception et tournage d'un film documentaire sur les chauves-souris en partenariat avec la Régie TV3V.

Formation / Pédagogie

- ▶ Animation d'un module de 2 semaines de travaux pratiques sur l'étude et la restauration du Heimbach – licence pro

de l'Ecole Nationale du Génie de l'Eau et de l'Environnement de Strasbourg (ENGEES).

- ▶ Conférences sur les zones humides dans le cadre de la journée mondiale des zones humides au collège de Woerth.
- ▶ Conception et animation d'un atelier scientifique « rivière » sur l'année scolaire 2013-2014. 6 modules thématiques répartis sur l'année contribuant à découvrir les différents compartiments des cours d'eau, les acteurs de l'eau, des actions de restauration des milieux aquatiques.
- ▶ Animations dans le cadre du programme de médiation « Jetons-nous à l'eau ! ».

Communication

- ▶ Inauguration des chantiers Steinbach le 2 février 2014, dans le cadre de la journée mondiale des zones humides.
- ▶ Rédaction d'un panneau de présentation du Heimbach, inclus dans le site Natura 2000 « La Sauer et ses affluents » : richesses, perturbations, actions menées et perspectives
- ▶ Reportage avec Alsace20 sur la préservation des rivières : chantier nature de mise en défens d'un affluent du Heimbach et de la création d'un abreuvoir stabilisé ;
- ▶ Articles dans les DNA : opérations de restauration d'un affluent du Heimbach (pose de clôture et création de 4 passages à gué et du Steinbach (banquettes, suppression d'un ouvrage).

ESTIMATION DES MOYENS HUMAINS MIS EN ŒUVRE :

Natura 2000 « Sauer » : 0,5 ETP

Natura 2000 « Vosges du Nord »

Le site « Vosges du Nord » occupe une surface de 5 000 ha et présente majoritairement des formations forestières de hêtraies acidiphiles et neutrophiles.

Le dernier comité de pilotage s'est déroulé le 24 janvier 2014. L'année 2013-2014 aura été marquée par les actions suivantes :

4.1. Inventaires/Suivis scientifiques

- ▶ Démarrage de l'inventaire des coléoptères saproxyliques des îlots de sénescence Natura 2000 (sur 3 ans) : mise en place des pièges et relevés des captures tous les 10 jours, analyse des résultats.

4.2. Organisation et suivi des chantiers Natura 2000

- ▶ Montage d'un contrat Natura d'exploitation d'un peuplement de Douglas par débardage à cheval le long de la RBI du Hunebourg et suivi de la réalisation des travaux,
- ▶ Réalisation de travaux de coupe de Douglas et plantation de feuillus sous lattis bois dans le vallon du Morchthal en vue de restaurer une érablaie-frenaie de ravin. Accompagnement technique de l'Office National des Forêts.

4.3. Missions d'expertise / Conseil

- ▶ Conseil technique lors de l'effacement de l'ouvrage de la Buckelmuehle sur la Zinsel du Sud.
- ▶ Accompagnement technique lors de cession de martelages pour la désignation d'arbres « bio ».
- ▶ Conseil technique aux particuliers concernant la gestion des étangs et des cours d'eau.
- ▶ Accompagnement des communes en révision de leur aménagement forestier en vue de l'intégration des enjeux du document d'objectifs du site « Vosges du Nord » (Dossenheim sur Zinsel, Dettwiller).



Effacement du seuil de la Buckelmuehle

4.4. Formation / Communication / Pédagogie

- ▶ Pilotage du projet de réaménagement du sentier du Loostal : définition et localisation des stations de découverte du sentier (bornes d'information), réalisation d'un livret guide pédagogique d'accompagnement permettant la découverte du site Natura 2000 et de la gestion forestière (rédaction du contenu, concertation des partenaires, sélection d'un graphiste, recherche d'un illustrateur, appel d'offre pour la traduction anglais/français).
- ▶ Intervention dans la classe de CM2 de l'école de Dossenheim-sur-Zinsel dans le cadre d'un projet d'étude de la rivière Fischbaechel (intervention en classe sur les poissons et sur le terrain pour la caractérisation des habitats aquatiques favorables à la lamproie de Planet et au chabot ;

4.5. Divers

- ▶ Participation aux discussions sur l'équilibre sylvo-cynégétique dans le cadre de la réunion du groupe sectoriel II.

Natura 2000 « Forêts, étangs et rochers du Pays de Bitche »

Située dans la partie Nord du massif vosgien, sur le versant lorrain, cette vaste zone de protection spéciale (ZPS) de près de 6 300 hectares, très largement forestiers, a été intégrée au réseau Natura 2000 pour son intérêt avifaunistique. Neuf oiseaux d'intérêt européen y sont recensés.

Cette ZPS englobe très largement la Réserve naturelle nationale des « Rochers et Tourbières du Pays de Bitche ».

Le dernier comité de pilotage, réalisé conjointement avec le site Natura 2000 « Haute Moder », a été organisé le 3 avril 2013.

5.1. Inventaires/Suivis scientifiques

► Suivi des petites chouettes (Chevêchette d'Europe, Chouette de Tengmalm) et des pics noir et cendré.

5.2. Organisation / Suivi des chantiers Natura 2000

► Accompagnement de martelages en forêts domaniales, en partenariat avec l'ONF ;

5.3. Formation / Communication / Pédagogie

► Sensibilisation des agents de l'Office National des Forêts de l'unité territoriale de Bitche et de Sarreguemines à la prise en compte du Milan royal et de la Cigogne noire dans les opérations de gestion forestières (lien PRA) ;

► Animation grand public « L'oiseau et le forestier », en partenariat avec la Ligue de Protection des Oiseaux et l'Office National des Forêts.

Natura 2000 : actions transversales

► Organisation du ramassage de guano sur les sites de reproduction de Grand Murin par la ville de Bitche. Utilisation de cet engrais « naturel » dans les jardins et espaces verts.

► Suivis scientifiques

De nombreux inventaires et suivis scientifiques sont menés dans les sites Natura 2000 des Vosges du Nord :

- suivi des sites d'hivernage et de reproduction des chauves-souris,
- suivi de la nidification du hibou grand-duc et du faucon pèlerin,
- suivi du gomphe serpent,
- suivi des Azurés de la sanguisorbe et des paluds sur les stations connues des vallées de la Sauer et du Heimbach,

► Suivi thermique des cours d'eau

► Participation réseau Natura 2000-gestionnaires d'espaces naturels / formations. 9 jours.

► Présentation de la politique Natura 2000 et des actions menées par le SYCOPARC à des étudiants (Ecole Nationale du Génie de l'Eau et de l'Environnement de Strasbourg, BTS gémeau...). 1 jour.

Stratégie de Création d'Aires Protégées

Extension de la Réserve naturelle « Rochers et Tourbières du Pays de Bitche ». Une réunion a eu lieu avec la DREAL Lorraine pour analyser divers scénarios d'extension.

Réserve naturelle régionale du plan d'eau de Reichshoffen

La réserve naturelle régionale du plan d'eau de Reichshoffen a été créée par la Région Alsace le 14 novembre 2014.

Réserve naturelle régionale de la forêt du Fleckenstein

En accord avec la Région Alsace, le Sycoparc a rédigé un dossier

technique en vue de la création d'une réserve naturelle régionale en forêt du Fleckenstein.

Arrêté de protection de biotope pour les sites à hibou grand-duc. Une réunion de travail sur site a eu lieu avec l'ONF de Bitche pour valider les sites concernés et discuter de certaines modalités de protection.

La gestion de l'eau

Observatoire des cours d'eau des vosges du nord

Campagne de recrutement d'un chargé de mission Observatoire et médiation des cours d'eau. Entretiens en décembre 2014.

Programme cours d'eau

Outre sa participation aux programmes Natura 2000, le SYCO-PARC s'investit dans les comités de pilotage des Schémas d'Aménagement et de Gestion Ecologique de l'Eau et des Cours d'Eau, initiés par le Département du Bas-Rhin, sur les rivières Sauer, Seltzbach, Eichel et Zorn, et participe à la réflexion sur la mise en place du Schéma d'Aménagement et de Gestion des Eaux (SAGE) de la Moder (Membre de la commission locale de l'eau).

Enfin, il accompagne techniquement les collectivités locales lors de l'élaboration et du suivi des programmes de restauration et d'entretien des cours d'eau :

► Appui technique à la Communauté de Communes du Pays de Bitche :

- Dans le cadre du projet « Trame verte et bleue sur la Horn à Bitche ; aide à la réalisation d'un cahier de charge pour la consultation des entreprises, à la constitution d'un dossier « loi eau » et à l'animation locale du projet.
- Accompagnement technique de la phase 1 de « maîtrise d'œuvre » suite à l'étude engagée dans le cadre du programme de mesures du SDAGE.
- Conseil pour la réhabilitation de l'Eichel au niveau de la traversée urbaine de Diemeringen, aide au suivi des travaux et à la définition des travaux d'entretien de la ripisylve ;
- Conseil à la commune de : Niederbronn (gestion du lit mineur en centre-ville et extension de l'usine celtic), et de Erching (érosion des berges et rétablissement de la continuité écologique d'un affluent de la Bickenhalbe)

Préservation des zones humides et des espèces aquatiques

► Conseil pour l'aménagement des pistes cyclables le long de la Horn et dans le haut bassin de la Sauer,

► Organisation d'une réunion publique de sensibilisation au retour naturel du castor sur la Horn en lien avec les partenaires locaux (ONCFS, Communauté de communes de Bitche, AAPPMA, commune de Waldhouse) et participation au plan régional d'action au profit de l'espèce,

► Participation au club « zones humides » de Lorraine.

Formations / Animations / Communication

► Définition et animation d'un ambitieux programme de médiation autour des rivières des Vosges du Nord « Jetons-nous à l'eau » / se reporter au bilan en annexe 2.

Objectifs : sensibiliser à la richesse et à la fragilité des cours d'eau, partager le diagnostic, comprendre les attentes du territoire, mieux expliquer les actions Parc.

Publics visés : grand public, scolaires et élus.



- ▶ 29 manifestations dont 12 à destination du grand public (3 chantiers participatifs, 3 conférences-atelier culinaire et 6 animations nature) ;
- ▶ 1 formation technique à destination des élus sous la forme d'un « Samedi du Parc » : mise en place de déflecteurs sur un cours d'eau ensablé;
- ▶ Des interventions dans les collèges.
- ▶ Rencontre de l'AAPPMA de Wissembourg afin de créer un partenariat pour la mise en œuvre de l'édition 2015 de l'opération « Jetons-nous à l'eau » ;
- ▶ Animation d'une formation sur la flore des zones humides à destination des agents de l'ONEMA ;

La gestion durable de la forêt

Dans le cadre de son partenariat avec l'ONF et à la demande des communes, le SYCOPARC accompagne les réflexions qui portent sur la gestion des forêts du territoire. L'année 2014 a été marquée par :

- ▶ la préparation d'une nouvelle convention pour la forêt régionale du Fleckenstein, un martelage effectué dans les parcelles 5i et 6 i, une tournée sur les résultats d'un inventaire des oiseaux réalisé en 2013 avec le comité des usagers et une sortie sur la chasse avec le responsable de la société de chasse de l'if et l'ONF ;
- ▶ le SYCOPARC a également accompagné la révision d'aménagement des communes de Dossenheim, St Jean, Sparsbach, Dursstel, Dettwiller et Eschbourg, des forêts domaniales de Sickingen, Goendersberg et du Hochwald et de la forêt indivise de St Jean ;
- ▶ la réalisation du cahier des charges, le lancement d'une consultation et le choix d'un prestataire pour la mise en place d'un suivi de la forêt du Parc à l'aide de placettes permanentes ;
- ▶ le renouvellement de la convention ONF-SYCOPARC ;
- ▶ la réalisation d'un stage sur les îlots de sénescence dans le cadre d'un master de l'université de Strasbourg
- ▶ la réalisation d'une journée marteloscope pour les élus du Parc le samedi 25 octobre



- ▶ la réalisation d'une journée de formation sur la sylviculture irrégulière pour les élus du Parc le samedi 22 novembre
- ▶ dans le cadre de sa convention avec le Club Vosgien, le Syco-parc a engagé un travail avec les sections locales du Club Vosgien pour un inventaire des arbres remarquables en forêt dans le cadre d'un recensement lancé par le Conseil général du Bas-Rhin
- ▶ un travail de sensibilisation a été effectué auprès du conseiller forestier de la chambre d'agriculture de Lorraine chargé de mettre en œuvre un plan de développement de massif dans le Pays de Bitche pour la forêt privée afin de faire prendre en compte les forêts spontanées classées en Znieff.

Agriculture et gestion durable des espaces ouverts

Les enjeux très différents entre le massif et la périphérie du territoire impliquent la définition d'objectifs adaptés. Le soutien à une agriculture fragile dans le « coeur de massif » est une priorité, et implique d'en reconnaître les contraintes et de soutenir les projets des doubles-actifs, pour permettre notamment la reprise des exploitations. Concernant la périphérie, il s'agit d'accompagner les pratiques pour diminuer les impacts sur l'environnement et d'encourager les démarches et les projets exemplaires. L'objectif est d'acquiescer, sur le territoire, une culture de l'agro-écologie. En 2014, le SYCOPARC s'est impliqué dans les actions suivantes :

Mission agro-environnementale

Animation / Programmation

- ▶ Animation du projet agro-environnemental AL_PRVN validé localement par les agriculteurs et en commission régionale agro-environnementale couvrant les sites Natura 2000 du Bas-Rhin et leur zone d'accompagnement :
 - 27 agriculteurs engagés pour 89,33 ha en Natura 2000 et 310,24 ha en dehors,
 - nouveauté : contractualisation de la nouvelle mesure à obligation de résultat « Prairies fleuries »,
- ▶ Elaboration du projet agro-environnemental et climatique 2015 bas-rhinois en partenariat avec la CARA,
- ▶ Participation à l'élaboration du projet agro-environnemental et climatique 2015 mosellan en partenariat avec l'AMEM.

Formation / Communication

- ▶ Journée de formation aux agriculteurs sur la valeur fourragère de l'herbe animée par le GIE Zone Verte à La Petite Pierre. 7 participants,
- ▶ Journée de formation à destination des agriculteurs sur les prairies fleuries. 13 participants,
- ▶ Reportage sur l'évolution des MAET de moyen vers des MAET à objectif de résultat avec la DG environnement de l'UE et l'INRA,
- ▶ Mise en place d'un réseau pour la réalisation du Concours Général Agricole des Prairies Fleuries sur le Massif vosgien partie alsacienne regroupant toutes les structures d'animation agricoles et écologiques du territoire. Réalisation de deux Concours : Vallée de la Bruche – Canton de Villé, et vallée de l'Eichel. 18 participants,
- ▶ Organisation d'une journée de présentation du projet aux élus alsaciens. 38 participants,
- ▶ Réalisation du Concours Général Agricole en partenariat avec l'AMEM dans le Pays de Bitche. 12 participants,
- ▶ Réalisation d'une exposition photographique sur les prairies fleuries et les agriculteurs ayant gagné des prix locaux de 2010 à 2014,
- ▶ Réalisation d'un film reportage sur les prairies permanentes et leur rôle fourrager dans les systèmes d'exploitation agricole,

Connaissance

► Contribution à la mise en place d'un référentiel phytosociologique des habitats agro-pastoraux du Massif vosgien. En partenariat avec le Commissariat de Massif, les Régions Alsace – Lorraine – Franche-Comté, le PNR des Ballons des Vosges et les Conservatoires Botaniques.

Mission pour le maintien de l'agriculture

- Participation à l'étude sur l'agriculture du Bitcherland « enjeux, dynamiques, et perspectives pour les acteurs locaux » : réalisation de fiches outils et expériences
- Participation à l'animation d'un groupe d'agriculteurs sur la mise en place d'un atelier de transformation du lait dans le Pays de Bitche
- Participation à l'élaboration du PSDR Lorraine
- Participation au groupe régional Alsace pour la définition de la politique agricole Massif.

Gestion écologique des friches

Cette gestion collective des friches, initiée en 1991, s'étend actuellement sur 158 ha répartis dans 13 communes. Le bon fonctionnement de ce pâturage permanent nécessite, tout au long de l'année, un suivi technique (gestion du troupeau, déplacements des animaux, identification des veaux, prophylaxie, vaccinations...), en étroite relation avec les élus, les bénévoles ou ouvriers communaux, les prestataires.

Animation / Programmation

- Mise en place d'une nouvelle organisation pour la GEF : deux prestataires réalisent le suivi technique du troupeau. L'AGEVON reste coordinateur de l'action et le référent administratif et financier.
- Renouvellement du contrat MAEt de l'AGEVON : 26,64 ha engagés

Formation / Communication

- Reportage France3 Alsace sur le projet à Dambach,
- Samedi du Parc le 13 septembre 2014 sur la gestion écologique des friches à Baerenthal.



Trame verte et bleue

Les réseaux écologiques transfrontaliers au sein de la Réserve de Biosphère Transfrontalière Vosges du Nord / Pfälzerwald. Suite à l'étude réalisée en 2012 sur les réseaux écologiques transfrontaliers et à une phase d'animation en 2013 le SYCOPARC a rédigé un dossier de demande de financements européens pour un programme Life nature afin de concrétiser l'ensemble des actions prévues pour la restauration des réseaux écologiques transfrontaliers. Ce dossier a été déposé auprès de la Commission européenne le 15 octobre 2014.

Eco-pont au col de Saverne

En lien avec les services régionaux, le Sycoparc a rédigé une lettre signée par les présidents des régions Alsace et Lorraine destinée à la Ministre de l'écologie pour l'interpeller sur la nécessité de négocier avec la Sanef pour la construction d'un éco pont au col de Saverne.

Les autres missions du SYCOPARC

Compléter l'inventaire des patrimoines naturels

Les inventaires et suivis de terrain sont essentiellement effectués dans le cadre de l'animation des sites Natura 2000 et de la Réserve naturelle des Rochers et Tourbières du Pays de Bitche (se reporter aux chapitres correspondants). Les principaux autres suivis du patrimoine naturel en 2014 sont :

- suivi des sites d'hivernage et de reproduction des chauves-souris,
- suivi de la nidification du hibou grand-duc et du faucon pèlerin.

Suivi continu de l'environnement

Dans le cadre d'un partenariat avec GRT gaz et le CETAM, 3 ruches automatisées ont été installées dans le Parc et en bordure et des analyses ont été effectuées par le CETAM sur les pollens et les miels issus de ces ruches. Un avenant à la convention entre GRT Gaz et le Sycoparc a été rédigé qui prévoit l'établissement d'une liste de plantes sauvages qui pourraient faire l'objet de mélanges de graines et d'une recherche de partenaires susceptibles de fournir ces mélanges.

Mise en place d'un OHM dans le Pays de Bitche

En lien avec l'université de Lorraine, le Sycoparc a participé à l'élaboration d'un projet d'observatoire homme-milieu dans le pays de Bitche sur la question de la déprise des activités militaires et leurs implications socio-économiques et écologiques. Ce projet doit être soumis début 2015 au CNRS.

Sanctuaires de nature

Cette nouvelle action prévue dans la Charte du Parc a nécessité une réflexion avec divers acteurs de la pédagogie sur le territoire. Une demande émanant de la commune de Schoenenbourg pour un site naturel communal dont la municipalité ne sait pas quoi faire a permis de tester la méthode de validation d'un site qu'une commune pourrait proposer suite à l'appel à proposition pour un sanctuaire de nature que le Sycoparc lancera en 2015.

Acquisition par le biais des conservatoires régionaux d'espaces naturels

Le Sycoparc est intervenu auprès du CREN Lorraine pour l'acquisition d'un marais situé dans la vallée du Schwarzbach et classé en Znieff.

Life lynx

Le Sycoparc est bénéficiaire associé d'un programme Life sur la réintroduction du lynx dans la partie allemande de la réserve de biosphère transfrontalière Vosges du Nord-Pfälzerwald. Le Sycoparc est responsable de la mise en œuvre d'actions d'animations avec les scolaires dans les Vosges du Nord et dans le Palatinat, de la réalisation d'une étude sociologique et d'actions visant à l'acceptation du lynx par la population. De nombreuses réunions ont eu lieu avec l'ONCFS, les fédérations départementales des chasseurs de Moselle et du Bas-Rhin, les associations environnementales concernées, l'Université de Strasbourg et la Fondation pour la nature et l'environnement de Rhénanie-Palatinat, coordinateur du programme Life.

Projet de préservation du Milan royal en Alsace Bossue

Le Milan royal a fortement régressé dans de nombreuses régions françaises, y compris en Alsace et en Lorraine. Le Milan royal fait l'objet d'un plan national de restauration depuis 2003, plan élaboré par le Ministère en charge de l'environnement, en vue d'une meilleure connaissance et protection de l'espèce.

Dans les Vosges du Nord, plusieurs actions ont été mises en œuvre en 2013 au profit de l'espèce au travers d'un large partenariat entre la Ligue pour la Protection des Oiseaux, la Grange aux Paysages, le Centre National pour la Recherche Scientifique, Nordex, STEAG New Energie, la commune de Woelfling-les-Sarreguemines et le SYCOPARC :

- ▶ suivi de deux oiseaux équipés d'une balise Argos/GPS, afin d'étudier leur domaine vital et leurs déplacements ;
- ▶ étude de la mortalité aux pieds des éoliennes de Dehlingen et Woelfling-les-Sarreguemines (en 2013 deux Milans royaux sont morts suite à des collisions avec les pâles des éoliennes) ;
- ▶ recensement des couples nicheurs dans le secteur Sarreguemines-Bitche (30 communes prospectées). En parallèle, un travail de sensibilisation a également été réalisé auprès du grand public ;
- ▶ surveillance des sites de nidification et concertation avec les gestionnaires forestiers pour limiter les interventions sylvicoles aux abords immédiats des aires (veille à la mise en place du protocole « milan » défini par l'Office National des Forêts).


Ces actions seront poursuivies sur plusieurs années, afin de suivre l'évolution de la population de Milans royaux et d'évaluer l'impact des parcs éoliens sur l'espèce.



Charte pour la pratique de l'escalade dans le PNRVN

- ▶ Mise à part la réunion annuelle de bilan, regroupant les signataires de la charte et partenaires, voici les faits marquants de l'année 2014 :
- ▶ Mise aux normes fédérales des équipements : suite à un audit sur l'application des normes fédérales au niveau national, la délégation de signature des conventions aux échelons départementaux a été suspendue. La conséquence a été le blocage du renouvellement de certaines conventions sans réponse officielle de la FFME nationale quant à la suite envisagée. Le site du Langenfels, propriété de la Région Alsace, s'est retrouvé sans convention valide. Le CRA a alors interdit la pratique de l'escalade jusqu'à ce que la convention soit renouvelée. D'autres conventions se sont ainsi trouvées en attente.
- ▶ Un courrier commun du Président du Conseil Général du Bas-Rhin et du Président du PNR des Vosges du Nord au Président de la FFME nationale a permis de débloquer la situation. Des représentants de la FFME nationale se sont déplacés dans le Bas-Rhin, afin d'exposer leur problématique liée à une question d'assurance et afin d'entendre les doléances et les propositions des acteurs locaux.
- ▶ Au final, des solutions ont été trouvées et la convention du Langenfels a pu être renouvelée, en octobre, pour un an avec tacite reconduction, le temps de mettre le site en conformité avec les normes nationales.
- ▶ Malheureusement, le projet de réaliser 4 journées de sensibilisation des grimpeurs et des randonneurs au respect de l'environnement sur le site du Langenfels n'a pu se dérouler comme prévu, du fait de l'interdiction de la pratique de l'escalade. Ce projet a été reporté en 2014. Un dépliant a toutefois été réalisé en vue de ces journées de « maraudage ».
- ▶ Enfin, 7 sites d'escalade du PNR sont dorénavant inscrits au Plan Départemental des Espaces Sites et Itinéraires du Bas-Rhin.





Aménagement du territoire, urbanisme et architecture durable

I - Maîtriser l'occupation et l'utilisation de l'espace

Le SYCOPARC s'engage pour un aménagement durable du territoire. Cela concerne à la fois la maîtrise de l'évolution des paysages, la préservation des sites emblématiques, mais aussi les conseils en matière d'urbanisme, d'architecture durable et d'éco-rénovation. Cette mission est complétée par l'information et la sensibilisation des habitants du Parc qui se déroulent, quant à elles, tout au long de l'année à travers le programme Habiter Autrement.

1. Accompagner les porteurs de projets innovants en urbanisme durable rural

En 2014, le SYCOPARC, a apporté un conseil aux communes pour la réalisation d'études globales, dans l'objectif de réaliser des opérations d'aménagements innovantes. Notamment la commune de Bitche pour la mise en œuvre d'un quartier durable sur la friche de la Caserne Teyssier.



Plan de composition pour un micro-quartier à Wingen

Mais aussi un suivi des projets visant une labellisation quartiers + par le département 67, pour les communes de Sultz/Forêts, Wingen-les-Lembach et Adamswiller, Dossenheim/Zinsel.

Par ailleurs, la commune de Neuwiller-les-Saverne a fait l'objet d'une démarche spécifique de diagnostic de potentiel de renouvellement urbain.

2. Assurer la prise en compte de la Charte dans les documents de planification et animer une politique d'urbanisme durable

Dans le cadre de sa mission de suivi de la compatibilité des documents d'urbanisme, le SYCOPARC a participé aux réunions Personnes Publiques Associées, apporté des remarques techniques, mais aussi participé à plusieurs réunions de sensibilisation et d'information, ainsi qu'à l'avancement des 4 SCoT qui concernent notre territoire, en particulier :

- ▶ Suivi de l'élaboration du SCOT Alsace Bossue phase diagnostic, y compris état initial de l'environnement.
- ▶ Suivi de la révision du SCOT Alsace du Nord y compris intégration des évolutions liées à la loi ALUR : transposition des dispositions pertinentes de la charte.
- ▶ Rencontres plus ponctuelles avec les SCoT Région de Saverne et de l'Agglomération de Sarreguemines, en cours de mise en œuvre.

Par ailleurs en 2014, 2 réunions du groupe opérationnel inter-Scot se sont tenues. Elles ont permis d'échanger sur les pratiques et les points de vues des différents SCOT du territoire (Trame Verte et Bleue, Diagnostic de potentiel de renouvellement urbain, dispositions pertinentes...).

Plusieurs projets concrets en sont ressortis : mise en œuvre d'un voyage d'étude commun sur l'urbanisme durable en Wallonie, préparation d'une méthode commune de diagnostic de renouvellement urbain, harmonisation de la prise en compte des dispositions pertinentes de la charte dans le cadre des SCOT (ALUR). Le souhait d'un travail commun dans l'appropriation locale du SRCE et de la transcription TVB a été évoqué, mais n'a pas trouvée de suite en 2014. Toutefois, 4 "Samedis du Parc", dédiés à une meilleure connaissance de cette thématique, ont été ouverts aux élus des 4 SCOTs.

Les perspectives 2015 pour le groupe opérationnel inter Scot :

- poursuivre le travail sur le renouvellement urbain,
- approfondir la réflexion sur l'intégration du SRCE dans la planification territoriale,
- partager les indicateurs de la charte,
- développer un travail commun sur l'intégration des préconisations paysagères.

Concernant les PLUi, PLU et Cartes Communales, l'accompagnement technique du Parc vise à mieux décliner à l'échelle communale une grande partie des enjeux inscrits dans la Charte (préservation du patrimoine naturel et culturel, qualité architecturale,

paysage...). Mais aussi à sensibiliser les élus aux enjeux actuels de l'urbanisme et de la construction (consommation d'espace, énergie, filières locales, santé...).

Nous avons notamment suivi activement les commissions urbanisme pour l'élaboration des PLU d'Eguelshardt, de Schoenbourg et de Bitche ; finalisation des PLU de Lichtenberg, Obersteinbach, Diemeringen, Saint-Louis-lès-Bitche.

Enfin, concernant les documents de planification supra territoriale, on notera le suivi des SRCAE, SRCE Lorraine et Alsace, et également des travaux de la Plateforme Régionale d'économie du Foncier en Alsace.

3. Croiser urbanisme, architecture et développement local

A travers un voyage 3 jours en Wallonie du 18 au 20 septembre 2014, les élus ont pu découvrir des projets de logements publics ruraux exemplaires, mais aussi des projets de développement économique, basés sur des ressources locales.

Ce voyage est le fruit d'une coopération inédite entre les SCoT d'Alsace Bossue, de la Région de Saverne, le Parc naturel régional des Vosges du Nord, la cellule architecture de la fédération Wallonie-Bruxelles et la Société Wallonne du Logement.

Retrouver tous les détails et toutes les photos sur : <http://wallonie-voyage-urbanismedurablerural.over-blog.com/>



Le voyage a remporté un franc succès auprès des 39 participants. Il nous a permis d'appréhender comment concilier le développement urbain, dynamisation économique et culturelle, accueil d'habitants et d'activités dans le respect des paysages, des spécificités locales, de l'agriculture... S'intéresser à des expériences réalisées dans d'autres contextes permet souvent de révéler de nouvelles pistes, de découvrir des solutions inédites et de stimuler la réflexion et le débat. En particulier, nous avons découvert le mode de production de logement public en Wallonie qui gère très localement via des sociétés locales de productions de logements SPL (quasiment à l'échelle de nos communautés de communes) permet des réalisations concrètes et adaptées.

Nous avons également eu l'occasion de visiter et de rencontrer plusieurs entreprises en lien avec la construction : STABILAME menuiserie et construction bois, les Atelier de Pontauray, entreprise de Formation par le travail pour l'isolation intérieure ou extérieure, PAILLE TECH.

Par ailleurs ce voyage a également été l'occasion d'une table ronde avec les élus locaux, qui a fait émerger des débats sur l'urbanisme et le développement rural, particulièrement intéressants. La table ronde était composée de Marc Tarabella, bourgmestre d'Anthisnes et député européen, et Francis Hourant, Jean-François Pecheur, coordinateur du GAL Pays de Condeuse, Eric Lomba, Bourgmestre et Président du GAL, Alain Rosenoer, directeur général de la Société wallonne du logement, Chantal Dassonville, directrice de la Cellule architecture du Ministère de la Fédération Wallonie-Bruxelles, des élus du SYCOPARC et du SCOTAB-RS.

II - Accompagner l'évolution des paysages

1. L'Observatoire Photographique du Paysage du Parc

L'observatoire photographique a pour objectif de « constituer un fonds de séries photographiques qui permet d'analyser les mécanismes et les facteurs de transformations des espaces, ainsi que les rôles des différents acteurs qui en sont la cause, de façon à orienter favorablement l'évolution du paysage.

Pour cela, depuis 1997, les services de l'État, grâce aux DREAL Lorraine et Alsace, associés au SYCOPARC animent sur le territoire du Parc, avec l'aide de Thierry GIRARD, photographe professionnel, un itinéraire photographique.

Consolider « l'outil » de l'Observatoire Photographique du Paysage

1. Suivi des points des vue

Le comité de pilotage a suivi le choix de 18 nouveaux points de vue, permettant de compléter les 100 points de vue initiaux de l'OPP. Par ailleurs, les 40 reconductions annuelles ont, elles aussi été observées et commentées lors des 2 comités de pilotage annuels.

2. Notice des points de vue

Afin de capitaliser des informations précises sur l'ensemble des points de vue de l'Observatoire Photographique du Paysage, une base de données fondée sur des notices et des analyses techniques de chaque point de vue a été constituée dans le cadre d'un stage. Elle sera le socle d'approche pour l'analyse globale de l'évolution du paysage sur les 20 ans de prises de vues dans les Vosges du Nord à venir.

3. Mise en ligne du corpus photographique

La base de données réalisée par l'Observatoire a permis une mise en ligne en mai 2014. Les 700 photos de l'OPP sont maintenant accessibles au plus grand nombre et peuvent être recherchées plus facilement par géolocalisation.

<http://www.parc-vosges-nord.fr/OPP/index.html>



4. Projet de découverte du paysage et de la photographie en cycle 3

Pour contribuer à l'objectif de dynamiser l'OPP, de le faire connaître et de le partager avec le plus grand nombre, nous avons fait élaborer un programme pédagogique en 5 séances, par la

Grange aux Paysages. L'année 2014 a été une phase test, qui a permis au comité de pilotage d'évaluer et d'ajuster les propositions. 2 classes ont pu suivre les 5 ateliers dans les communes de Montbronn et Rahling

Le programme prévoit de faire découvrir les différentes unités paysagères et leurs organisations dans l'espace, d'identifier les acteurs des différentes unités paysagères, d'appréhender le paysage comme un système évolutif. Mais aussi d'initier les enfants à la prise de vue.

En 2015 ce projet pourra être reconduit et adapté pour les collégiens.

2. La prise en compte de la nouvelle réglementation sur la publicité

La loi du 12 juillet 2010 portant engagement national pour l'environnement (loi ENE) et du décret du 30 janvier 2012 portant réglementation nationale de la publicité extérieure, des enseignes et des préenseignes - entrée en vigueur le 1^{er} juillet 2012 - qui ont profondément réformé le régime en vigueur afin d'améliorer le cadre de vie et de lutter contre les nuisances visuelles. Les dispositions principales s'appliquant à compter de juillet 2015, nous avons été amenés à travailler en collaboration avec la DREAL Lorraine à l'élaboration d'un plan d'action pour la mise en œuvre de cette réglementation.

En 2014, nous avons participé aux 4 réunions du club publicité, qui a abouti à une conférence et des fiches synthétiques ont été réalisées.



3. La gestion écologique des friches (bovins rustiques)

Cette gestion collective des friches, initiée en 1991, s'étend actuellement sur 198 ha répartis dans 15 communes et 27 sites. Le bon fonctionnement de ce pâturage permanent nécessite, tout au long de l'année, un suivi technique (gestion du troupeau, déplacements des animaux, identification des veaux, prophylaxie, vaccinations...), en étroite relation avec les élus et les prestataires bénévoles, ou les ouvriers communaux.

La nouvelle organisation pour la GEF a été mise en place. Deux jeunes agriculteurs ont été retenus, suite à un appel à candidatures, pour réaliser le suivi technique du troupeau. L'AGEVON reste coordinateur de l'action et le référent administratif et financier.



4. La gestion différenciée des espaces non bâtis : programme Jardinier pour la biodiversité

La 2^{ème} édition de l'opération « Jardinier pour la Biodiversité » a été organisée en 2014. Le périmètre de l'action, initiée en 2013 sur la Communauté de Communes de l'Alsace Bossue et du Pays de Bitche, s'est élargi en 2014 à la Communauté de Communes du Pays de Niederbronn-les-Bains.

Ce programme se décline en différentes actions :

► **L'organisation d'un concours** ouvert aux jardiniers amateurs du périmètre défini : 19 jardiniers ont présenté leur candidature, 18 ont été présélectionnés et ont bénéficié d'une visite/diagnostic qui leur apporte des conseils sur le jardinage écologique et 8 ont été visités par le jury de l'opération. Le jury, composé d'experts en différentes compétences naturalistes (insectes, mammifères, oiseaux, plantes, paysage ...) a attribué 8 prix à des lauréats dont les jardins sont particulièrement accueillants pour la biodiversité, lors de la journée de plantation à Zinswiller en novembre.

► **L'animation d'un réseau de jardiniers**, par la mise à jour d'un blog d'information sur le jardinage (plus de 3 500 visiteurs iniques en 2014), l'édition d'un programme d'animations pour le grand public, l'organisation de plantations de haies dans le cadre de projets scolaires (à Griesbach le jeudi 13 novembre, à Reichshoffen, Ecole Ouest le 21 ou 24 novembre, à Uttenhoffen le mardi 25 novembre, à Gumbrechtshoffen le jeudi 27 novembre et à Zinswiller le vendredi 28 novembre) et de plantations de haies participatives (à Schopperten le 15 novembre avec plus de 30 adultes et enfants et à Zinswiller le 29 novembre plus de 30 adultes et enfants).

► **La tenue d'un comité de pilotage pour l'opération**, rassemblant les compétences diverses des structures intéressées par la thématique (arboriculteurs, naturalistes, élus, associations, ...) :

- des conseils ponctuels aux collectivités locales : accompagnement technique de l'UTR de Bitche dans l'identification des secteurs prioritaires pour la constitution de linéaires de haies le long de la RD 620 et l'aménagement « paysager » du rond-point d'Obergailbach. Définition de travaux de restauration de pelouse calcicoles en lisière de forêt le long de la RD 723 à Butten (en partenariat avec l'Office Nationale des Forêts et le conseil général du Bas-Rhin)

Pour en savoir plus : <http://jardinierpourlabiodiversite.over-blog.com>

III - L'architecture et gestion des espaces urbains

1. Architecture durable

Bat'innovant : Mise en œuvre du projet

Projet porté par la Communauté de Communes de Sauer-Pechelbronn sur le site de Preuschdorf



Objet : bois lamellé de hêtre en structure faisant partie de la stratégie du PER « Dynamiser l'économie de l'habitat durable, fondée sur la valorisation des ressources locales »


Construction manifeste qui innove dans l'habitat individuel dense, offrant une alternative à la maison individuelle et la mise en œuvre des ressources locales, principalement la paille, le hêtre et le pin sylvestre. L'objectif est d'économiser le foncier tout en valorisant les bois des forêts locales. Pour la première fois en France, du lamellé collé de hêtre structurel est mis en œuvre dans les murs et planches des bâtiments.

Afin de garantir la traçabilité des bois mis en œuvre, les élus de la communauté de communes ont choisi de scinder leur processus de transformation en autant de prestations que nécessaires :

- ▶ Achat du bois provenant de forêts locales
- ▶ Prestation de sciage et séchage confiée à des scieries du territoire
- ▶ Fabrication de lamellé-collé à l'échelle du Bas-Rhin
- ▶ Mise en œuvre des bois transformés sur le chantier (structure bois, menuiserie) regroupant des entreprises pionnières d'Alsace et des Vosges du Nord.

Mission réalisée : suivi et développement du projet

Ce projet a été récompensé pour son exemplarité par le Pôle Fibres Energivie et la Fédération nationale des Communes forestières.



2. Les conseils aux communes, collectivités et projets structurants

Conseils pour l'aménagement d'espaces publics et la mise en valeur de patrimoines : 18 interventions.

Conseils pour l'aménagement d'espaces publics, la mise en valeur de patrimoines, la reconstruction ou la création de bâtiments communaux et la préservation de la qualité des paysages comme l'étude sur la traversée d'Obersteinbach, la restauration de la chapelle de Weiskirch ou le projet de renouvellement du centre d'Ingwiller.

3. Interventions et conseils divers

Animation et participation à des conférences, des séminaires, ateliers thématiques et jurys : 15 interventions en partenariat avec les Régions Lorraine, Alsace, les Parcs naturels régionaux de Lorraine, des Ballons des Vosges, les Communautés de Communes d'Alsace Bossue, de Sauer-Pechelbronn, du Pays de Hanau, de la Région de Saverne, et de FIBOIS, urbaniste d'Alsace et l'INSA.

En particulier, deux projets ont été amorcés concernant :

- ▶ Une étude sur les menuiseries patrimoniales avec la DRAC et la DREAL Alsace,
- ▶ Une convention cadre entre les 3 écoles d'architecture et les 3 parcs naturels régionaux du grand Est de la France.

IV - Faire vivre le patrimoine bâti « Mut'Archi »

2014 placé sous le signe de l'éco-rénovation pour les 10 ans de Mut'Archi

Le SYCOPARC coordonne, depuis 2004, une politique de valorisation des patrimoines bâtis traditionnels, mutualisée entre les Communautés de Communes d'Alsace Bossue, du Pays de La Petite-Pierre, du Pays de Hanau et de la Région de Saverne.

En 2011, le dispositif a été étendu aux Communautés de Communes du Pays de Wissembourg, du Pays de Niederbronn-les-Bains, de l'Outre-Forêt et de Sauer-Pechelbronn et en **2014 à la Communauté de Communes du Pays de Bitche.**

Le but est d'avoir une cohérence et un équilibre par rapport à la prise en compte des enjeux de la réhabilitation du patrimoine bâti sur l'ensemble du territoire.

L'objectif de cette politique mutualisée innovante est de mieux préserver et valoriser les caractéristiques de l'architecture traditionnelle locale en accompagnant les projets, en développant l'activité économique et en développant la connaissance autour du patrimoine bâti.

Pour mettre en œuvre cette politique sur le patrimoine bâti, les axes suivants ont été développés :

Actions de sensibilisation

Dans le cadre de cette politique, un programme d'animations est mis en place pour montrer des alternatives à la rénovation conventionnelle en s'inscrivant dans les exigences énergétiques fixées par l'Etat avec le « Grenelle de l'environnement » tout en rajoutant la qualité architecturale et le développement de la filière locale.

Les actions de sensibilisation, cafés bavard, stages et portes ouvertes, sont liés au programme « Habiter autrement ». En 2014, celui-ci avait comme thématique « 10 ans de l'éco-rénovation au Parc ».

► **Cafés Bavards** : dans des cafés, bistros ou restaurants du territoire, les habitants sont appelés à rencontrer librement des professionnels de la construction, de l'urbanisme et de l'architecture. L'objectif est de susciter des débats autour de multiples thématiques impliquant les particuliers: 91 personnes ont assisté à 4 cafés bavards :

- Eco-rénover : par où commencer ?
- Eco-rénover : comment allier confort et santé ?
- Eco-rénover : marche à suivre ?
- Eco-rénover, Eco-habiter : ré-inventer la vie au village ?

► **Stages d'initiation pratique « Mettez la main à la pâte... »** : lors de ces stages, les participants ont reçu une formation pratique sur les techniques de mise en œuvre des matériaux renouvelables dans la rénovation de bâti ancien ou la construction. Cette formation se déroule sur un chantier réel ; elle s'adresse à toutes personnes intéressées par une utilisation raisonnée de nos ressources locales dans le bâtiment. 65 personnes ont assisté à 5 stages :

- torchis
- béton de chanvre
- maçonnerie de mur et muret en grès
- enduit à la chaux
- finitions naturelles intérieures (choisir les produits)



► **« Le Printemps du patrimoine »** : organisation d'une journée portes ouvertes, grand public. Proposition d'un parcours de découverte à travers les patrimoines bâtis des Vosges du Nord. Dans le cadre d'une visite chez des particuliers, accompagnés de professionnels du bâtiment, artisans, maîtres d'œuvre et architectes, ce parcours permet de découvrir des interventions exemplaires de rénovations, de transformations ou d'extensions. Il s'agit de valoriser les réalisations exemplaires, de rassurer / renseigner les particuliers qui envisagent d'engager ce type de projets et de favoriser les rencontres avec les professionnels, et les échanges d'expérience.

Cette année, les visites ont été associées au programme des journées du patrimoine de pays et des moulins en partenariat avec MPF (Maisons Paysannes de France) et l'ASMA (Association de Sauvegarde pour la Maison Alsacienne).

564 personnes ont participé à la visite de 9 bâtiments et à la conférence « couleurs et patrimoines, vers une harmonie des paysages ».

► **Présentations publiques** : la rénovation thermique du bâti ancien et la mission Mut'Archi ont été présentées et développées, en partenariat avec divers organismes et institutions auprès de plusieurs types de publics :

► **10 réunions ou manifestations grand public** ont permis de toucher environ **500 personnes** : réunions d'information du Conseil Général du Bas-Rhin, flâneries autour du Plan d'eau, 40 ans du Parc naturel régional de Lorraine, formation des Castors d'Alsace.

► **8 manifestations** organisées avec les **partenaires institutionnels** ont permis de toucher environ **240 élus et agents** : réunion PLH, comité de pilotage « je rénove BBC », journée d'échange autour du patrimoine bâti dans le Haut Jura, Carrefour des Pays Lorrains, présentation dans le cadre du projet Interreg IV en Allemagne et à Régio Pamina.

► **2 réunions d'information** et d'échange ont permis de toucher environ **120 professionnels** : rencontres professionnelles Energie.info, atelier d'échange rénovation énergétique des bâtis anciens avec l'ADEME et la Région Alsace.

► Intervention à la Fédération des Parcs naturels régionaux pour présenter l'ensemble des projets « éco-rénovation » afin d'initier la même démarche sur d'autres territoires : **nombre de participants 30 personnes.**

► Intégration du comité technique restreint pour échanges et suivi des travaux sur la thématique de l'amélioration énergétique du bâti ancien avec les DREAL, DRAC et Région Alsace,

► Aide à la mise en place d'outils de sensibilisation auprès d'un large public : aboutissement des fiches thématiques du « guide patrimoine » : la maison de maître, la maison de ville, la ferronnerie, le bardage, l'aménagement intérieur,

► Coordination et animation du projet Interreg sur la maîtrise de l'énergie et la valorisation du patrimoine bâti des maisons traditionnelles de la réserve de biosphère Vosges du Nord/Pfälzerwald.

Ce travail a débuté en 2012, par une étude thermique réalisée sur deux bâtiments de référence ; une maison cour à pans de bois à Hunsbach (F) et une maison bloc en moellons de pierre à Ludwigswinkel (D). L'objectif d'amélioration thermique étant le facteur 4. En 2013, la réalisation d'un guide en format papier et des annexes techniques téléchargeables sur internet, permet de comprendre les étapes de la démarche d'éco-rénovation des bâtiments anciens et d'avoir les outils pour savoir comment y arriver. **Le temps fort de l'année 2014 a été la mise en œuvre d'un cycle de formations sur l'éco-rénovation du bâti ancien** destiné en priorité aux professionnels du bâtiment : artisans, architectes, bureaux d'études énergétiques, ingénieurs, maîtres d'œuvre, industriels, associations, étudiants, techniciens de collectivités et tous les acteurs du secteur public ainsi que les particuliers. La formation, qui se décompose en **5 modules de 2 jours**, s'est déroulée de juin à septembre 2014 avec 4 journées franco-allemandes. Le bilan des formations est très positif dans les deux pays et les objectifs de fréquentation en chiffre et en diversité des publics visés ont été atteints voire dépassés. Il y a eu 155 participants sur tout le cycle, 96 en France et 59 en Allemagne. En 2015, l'objectif sera de pérenniser cette formation par le transfert à un organisme de formations agréé.



► Accompagnement pour la mise en place d'un réseau d'artisans spécialisés en éco-rénovation et d'un portail informatique dédié à l'éco-rénovation sur le territoire des Vosges du Nord.

► Travail sur la création d'une exposition itinérante dédiée à l'éco-rénovation des patrimoines bâtis du territoire.

Automne 2014 : la version test de l'exposition a été présentée :

► à la MROF, le 14/09/2014

► à la GAP, le 30/09/2014

► au Salon de l'Habitat de Reichshoffen, le 08/11/2014

► Conception et test d'une malle pédagogique dédiée à l'éco-rénovation des patrimoines bâtis du territoire. La version de base contient 5 séances de 2 heures à destination des collèges. Chaque atelier peut fonctionner indépendamment et être utilisé avec d'autres publics.

Hiver 2014 : la première séance de la malle a été testée

► au collège de Drulingen, le 09/12/2014




Les conseils, services gratuits aux habitants et aux collectivités

► **140 conseils architecturaux** ont été apportés à des particuliers sur des projets de rénovation complète (30%), de rénovation de façades (28%), d'amélioration thermique (16%), de transformation de granges ou de combles en logements et d'extensions ;

► **16 conseils** ont été donnés à des collectivités comme par exemple conseils pour : suivi de commune dans les projets d'analyse et de définition de potentiel à Berg, Steinbourg, Hunsbach, Seebach, Merwiller-Pechelbronn, conseils pour réorganisation de logements et amélioration thermique à Tieffenbach, Maison Heschung à Steinbourg, musée à Woerth, MROF à Kutzenhausen, reconversion friche industrielle du site SOLA Goetzenbruck, sauvegarde patrimoine industriel-terril Clémenceau à Merwiller-Pechelbronn, rédaction d'un programme pour restauration + demande de souscription Fondation du Patrimoine pour l'église / chapelle à Weiskirch, réalisation d'un programme aménagement ancienne école en salle socioculturelle + démarche éco-rénovation à Rolbing, confortation des ruines du château fort et aménagement des abords de la grotte avec escalier monumental à Walschbronn, aménagement des abords de l'église à Roppeviller, rénovation façades de la maison de maître / mairie et pharmacie à Obersultzbach, Steinbourg, de l'Eglise et du Presbytère à Dettwiller, assistance technique auprès des communes et communautés de communes pour le suivi des dossiers de subventions.

Le conseil architectural aux particuliers et aux collectivités est l'opportunité de relayer l'information sur les aides financières potentielles et mobilisables par le pétitionnaire. Cette mission s'articule étroitement avec les politiques départementales et régionales, en facilitant notamment la mise en œuvre des programmes d'aides.

Un partenariat en réseau est développé sur les 8 communautés de communes avec les partenaires financeurs lors de la réhabilitation de l'ancien : Conseil Général du Bas-Rhin, Région Alsace, Fondation du Patrimoine, Point Info Energie.



Culture

La Conservation des Musées du PNRVN

Le SYCOPARC mutualise des moyens pour un réseau de 10 équipements muséographiques du Parc. Cette démarche offre un service partagé de Conservation (recherche, étude et régie des collections, Services des publics, pédagogie, formation, promotion, etc.).

I. Interventions transversales

Nouveau système de gouvernance et convention cadre de partenariat

Dans le cadre de la révision de la charte du Parc, lors des Journées Acteurs Partenaires, les acteurs présents, bénévoles et élus, ont formulé le souhait de la mise en place d'un nouveau système de gouvernance de la Conservation et d'une convention cadre entre le SYCOPARC et les musées auprès desquels la Conservation intervient.

Aussi, dans le cadre de la nouvelle charte du Parc mise en œuvre à partir de 2014, un Comité de Suivi et de Gestion de la Conservation du Parc a été créé, composé du Vice-Président du Parc en charge de la culture et de trois élus représentatifs des collectivités locales des musées adhérents ainsi que du directeur et des chargés de mission de la Conservation. Les élus membres du CSGC fin 2014 sont Isabelle Matter, adjointe à la ville de Wissembourg, Alain Janus, maire de Bouxwiller et Pascal Richarth de la Communauté de Communes du Pays de Bitche qui a succédé à son président Francis Vogt au sein de notre instance ainsi qu'Hubert Walter, maire de Reichshoffen et Vice-Président du SYCOPARC en charge de la culture.

Le Comité de Suivi et de Gestion de la Conservation s'est réuni à 5 reprises en 2014. Au cours de quatre d'entre elles, le contenu de la Convention cadre a été défini. Celle-ci a été présentée et validée en comité de pilotage de la Conservation le 23 octobre 2014.

Partenariats avec des réseaux « supra »

Participation aux 4^e journées professionnelles de la conservation-restauration, les 18 et 19 mars 2014, organisées par la Direction générale du Patrimoine du Ministère de la Culture et de la Communication, en partenariat avec la Cité de l'Architecture de Paris. Présentation de la mutualisation des moyens de la Conservation des musées du Parc naturel régional des Vosges du Nord, notamment l'exemple du musée Westercamp de Wissembourg.

La Conservation est représentée au sein du Conseil d'administration de l'Association des Conservateurs des Musées d'Alsace.

Le SYCOPARC est membre du CA de la FEMS (Fédération des Ecomusées et Musées de Société) et la Conservation représente le réseau des 10 musées membres auprès de la FEMS. Elle a participé aux journées de Rencontres Professionnelles de la FEMS en Auvergne : Les musées, du repli à l'ouverture : quelles représentations du monde ? » les 10-11-12 avril 2014.

Projet d'exposition collective à l'échelle du réseau des 10 musées de la Conservation

Afin de mettre en valeur le travail mené depuis 20 ans dans les musées et de valoriser les nombreux objets qui n'ont parfois jamais été montrés, la Conservation mutualisée souhaite organiser des expositions temporaires transversales qui pourraient être itinérantes. Ces expositions thématiques permettront de renouveler le regard porté sur le patrimoine, d'aborder des thèmes peu connus comme la conservation préventive, la question de la collecte et le patrimoine immatériel. Des thèmes à définir, avec le réseau, pouvant enrichir le regard sur les Vosges du Nord pourraient aussi être envisagés : innovation d'hier et d'aujourd'hui, femmes de tête, ceux d'ici de l'intérieur et d'ailleurs, dessins et peintures de nos paysages, que reste-t-il de 1870 ?, l'annexion allemande dans les Vosges du Nord, etc.

La notion de patrimoine sera ainsi l'objet de questionnement afin de permettre aux visiteurs de connaître leur patrimoine et de s'interroger sur la nécessité de le conserver. Les expositions temporaires seront réalisées en collaboration avec les associations, les communes et les communautés de communes volontaires afin de garantir la qualité des projets et leur intérêt sur le territoire. La Conservation veillera à innover dans le traitement des thèmes et dans la muséographie.

Dans le cadre des expositions, des publications seront éditées afin de conserver une trace de ces événements éphémères. Les publications s'inscrivent également dans la reconnaissance et la valorisation scientifique des collections des musées.

Opération 2014 :

Recherche d'un stagiaire pour 2015, définition de sa mission

- ▶ Définition méthodologie de projet
- ▶ Proposition de thèmes et sélection
- ▶ Définition typologie de l'exposition
- ▶ Synopsis et contenu de l'exposition
- ▶ Rétro-planning et chiffrage
- ▶ Objectif => Accueil d'un stagiaire sur 6 mois en 2015

Projet de développement de l'offre des boutiques des musées pour valoriser le réseau

Dans le cadre du programme triennal 2014-2016, une politique visant à développer l'offre des boutiques des musées pour valoriser le réseau se met en place. Pour ce faire, afin de définir cette politique, une étude partant d'un état des lieux et formulant un programme d'actions détaillé pluriannuel a été mise en œuvre de juin 2014 à mars 2015.

Elaboration du cahier des charges, consultation (5 offres reçues), analyse des offres, choix par le jury après audition de 3 bureaux d'étude.

Mission confiée à Atelier Bleu associé à Tourisme et Patrimoine pour un montant total négocié à 30.000 € TTC.

Rencontre des responsables des différents sites les 8, 9, 10 juillet 2014 par les consultants.

Les responsables des musées répartis en 2 groupes ont été réunis à deux reprises lors d'ateliers de travail d'une demi-journée les 16 et 17 septembre et les 2 et 3 octobre 2014.

21 personnes ont participé à au moins un des ateliers.

Deux musées n'ont pas pu être représentés lors de ces rencontres : la Maison de l'Archéologie de Niederbronn-les-Bains et le Musée Westercamp de Wissembourg.

Le programme d'action transversal qui découle de cette mission d'étude a été présenté en comité de pilotage de la Conservation le 23 octobre 2014.

Les actions programmées pour 2015 ont été arrêtées et précisées, ainsi que, dans une moindre mesure, celles pour 2016 et 2017.

Une deuxième série d'entretiens a été conduite in situ dans chacun des musées le 10-11-12 décembre 2014 afin de définir une feuille de route spécifique à chaque musée pour initier le développement d'un point de vente.

La régie des collections

► Administration de la base de données

- Veille informatique. Suivi des relevés d'incidents.
- Actualisation de la charte de saisie pour les inventaires. Encadrement et suivi de la saisie des notices d'inventaire et de récolement sur le logiciel ActiMuseo.
- Formation de la nouvelle chargée d'inventaire du Musée militaire et Erckmann-Chatrian de Phalsbourg.
- Formation des équipes locales à la consultation des fiches d'inventaire sur le logiciel ActiMuseo.

► Valorisation des inventaires

- Poursuite du partenariat avec la formation MECADOC (Master 2) de l'UHA de Mulhouse sur le thème des inventaires et du récolement. Intégration sur la base de données du Parc des 151 fiches d'inventaire-récolement récoltées lors du TP Inventaire, le 18 octobre 2013 au Musée de Phalsbourg. Accueil d'une nouvelle promotion au musée de Wissembourg le 28 octobre 2014. Cette rencontre a donné lieu à la création de 132 nouvelles notices d'inventaire.
- Suivi du site internet des musées du réseau qui utilisent l'application WebMuseo, www.musees-parc-vosges-nord.webmuseo.com.
- Gestion et préservation des collections
- Rédaction des procès-verbaux de récolement.

Le bilan de ce premier récolement décennal effectué à l'échelle du réseau est bon puisque l'ensemble de nos musées a un taux de récolement au-dessus de la moyenne nationale (62,30 % pour les

musées ayant moins de 20 000 biens à récolement) et des moyennes régionales (68,70 % pour l'Alsace et 74,47 % pour la Lorraine).

- Suivi du récolement des dépôts du Musée de l'Armée dans les réserves du musée de Phalsbourg. La convention de dépôt est renouvelée pour une période de 5 ans.
- Mise à jour des notices d'inventaire du musée de Phalsbourg suite au vol de décembre 2013.
- Campagne photographique pour le Musée Français du Pétrole de Merckwiller-Pechelbronn. Saisie de 48 fiches sur ActiMuseo.
- La Maison de l'Archéologie de Niederbronn-les-Bains rejoint le dispositif de la Conservation en 2014. Son inventaire saisi sur une base Access comprend environ 15 000 items. Cette saisie n'est pas normée. Elle n'est donc pas compatible, en l'état actuel, avec la base de données du Parc.

En 2014, cette base Access est récupérée, analysée et convertie en tableaux Excel. Le cahier des charges pour la migration des données est rédigé. Cette migration est programmée pour 2015 et comprendra une première phase de normalisation des données.

- Réalisation d'un contenant sur mesure pour la conservation et le stockage d'un tableau de grande taille au Musée Français du Pétrole de Merckwiller-Pechelbronn.
- Demande de devis auprès de restaurateurs pour l'organisation d'une formation en conservation préventive sur le thème des objets en métal, à destination des membres du réseau.
- Mise en réserve de l'ensemble des collections du musée de Woerth. Plus de 200 objets sont reconditionnés en caisses, stockés sur étagères ou dans des armoires le temps des travaux de rénovation des espaces d'exposition.

Les inventaires et le récolement dans les musées en 2014

► Objectifs :

Les inventaires et le récolement se poursuivent dans quatre musées du réseau.

Ils permettent de satisfaire aux obligations réglementaires imposées aux Musées de France, mais ils ont surtout pour objectif une meilleure connaissance des collections muséales des Vosges du Nord. Saisies selon une même méthode et sur un logiciel unique (ActiMuseo), les données ainsi collectées contribuent à la définition d'un véritable outil de gestion et de valorisation de ces richesses patrimoniales.

Ce travail scientifique est aussi l'occasion de mettre en œuvre des actions de conservation préventive visant la préservation et la pérennisation des biens.

La base de données du Parc regroupe aujourd'hui les inventaires de 10 musées soit 38 149 notices et 53 100 photographies numériques. Cette base contribue à la connaissance, la gestion et la valorisation des collections de nos musées.

► Résultats :

Pour le Musée du Verre et du Cristal de Meisenthal

L'inventaire-récolement porte en 2014 sur trois campagnes :

- **La gobeletterie courante**, initialement stockée dans l'ancienne salle d'exposition du musée, est inventoriée. Les objets sont nettoyés, reconditionnés et stockés dans des bacs.
- Le nettoyage entrepris dans le grenier a mis à jour une bonne vingtaine de caisses contenant une quantité importante de pièces de gobeletterie. Ces objets stockés en vrac nécessiteront un impor-



tant travail de tri, de nettoyage et de classement avant de pouvoir être étudiés et éventuellement intégrer les collections du musée. En référence à la note-circulaire du 19 juillet 2012, ces objets sont provisoirement considérés comme du matériel d'étude.

- Les 1199 **dessins et croquis** récupérés à la fermeture de la Cristallerie de Lemberg en 1997 sont inventoriés. Ces dessins à l'encre de chine sur papier calque représentent les différents services produits par la cristallerie entre les années 1930 et 1980.

- Le **fonds photographique** représentant les ouvriers et la Direction de l'usine de Meisenthal dans les années 1892 et 1953, la verrerie avant et après-guerre, les verriers au travail. Une petite série de photographies représente également les ouvriers et la Direction de la Cristallerie de Saint-Louis-Lès-Bitche. 68 photographies sont ainsi traitées et reconditionnées.

Environ 1955 objets sont inventoriés et récolés en 2014.

La base de données comptabilise, pour le musée de Meisenthal, 4777 notices d'inventaire et 7255 médias.

► Procès-verbaux de récolement

Les procès-verbaux présentant l'état d'avancement des onze campagnes de récolement sont rédigés, validés et transmis à la DRAC Lorraine en avril 2014.

Ce bilan présente un taux d'avancement de 70 % pour la collection contrôlée et de 84 % pour la collection contrôlée augmentée de la collection d'étude.

Pour le Musée militaire et Erckmann-Chatrian de Phalsbourg

L'inventaire et le récolement des collections se poursuivent en 2014 par :

- 95 insignes militaires sont inventoriés dont 38 provenant de la Winterhilfswerk nazie (campagne annuelle d'aide aux allemands démunis),
- 344 objets en rapport avec l'histoire de Phalsbourg et ses personnalités phalsbourgeoises (Hollender, Urich, Micheler, Lobau, Rottembourg etc),
- 427 tableaux, dessins, peintures et photographies, ainsi qu'une série d'aquarelles militaires peintes par le Commandant Guire vers 1938,
- 334 objets relevant de l'équipement militaire des deux guerres (épaulettes, plaques de ceinture, masques à gaz etc)

Environ 1200 notices sont créées durant l'année 2014. Sur les 3697 objets inscrits au registre d'inventaire du musée, 2542 sont inventoriés.

La base de données compte un total de 11 642 notices d'inventaire et 19 843 médias pour le Musée de Phalsbourg.

► Procès-verbaux de récolement

Les procès-verbaux présentant l'état d'avancement des vingt-deux campagnes de récolement ont été rédigés, validés et transmis à la DRAC Lorraine en mai 2014.

Ce bilan présente un taux d'avancement de l'inventaire-récolement de 75 % pour l'ensemble des collections.

Pour le Musée de l'image populaire de Pfaffenhoffen

Le Musée de l'image populaire de Pfaffenhoffen a rédigé et remis son PV de récolement à la DRAC Alsace en juin 2014. Les collections récolées ont été traitées et conditionnées dans les réserves du musée.

Une partie de la mission a également été consacrée à la préparation des dossiers pour la Commission Scientifique Régionale d'Acquisition.

► Procès-verbal de récolement

La comptabilisation et la dénomination des ensembles ont été homogénéisées pour permettre un chiffrage exact du nombre d'objets composant la collection. Les données des 5813 objets récolés ont été comptabilisées pour répondre aux indicateurs chiffrés attendus dans le procès-verbal de récolement.

Les données des objets non inventoriés ont été renseignées sur le procès-verbal de récolement. Les objets non inventoriés ont été triés, listés et photographiés en tant que matériel d'étude en référence à la circulaire du 19 juillet 2012.

► Bilan chiffré

- 100 %, soit la totalité des objets inventoriés de la collection contrôlée et des dépôts a pu être récolée selon les règles méthodologiques fixées par la circulaire 2006/006 du 27 juillet 2006.
- Le récolement a porté également sur la totalité des objets inventoriés en collection d'étude (RE.MIPP), soit 62 objets.
- 831 objets font partie de la collection contrôlée car en adéquation avec les axes développés dans le projet scientifique et culturel du musée.
- 1137 objets pouvant être qualifiés d'objets muséographiques, pédagogiques, documentation, objets conservés à des fins d'étude, de publication ou d'exposition temporaire.
- 327 dons récents à passer en Commission Scientifique Régionale d'Acquisition

► Opérations complémentaires à mener suite au récolement

- 304 objets inventoriés et récolés ainsi que 34 ensembles et lots d'objets (soit 4386 objets) sont inventoriés à minima et nécessitent une étude complémentaire.
- 29 objets et 7 ensembles et lots d'objets (soit 3632 objets) de ces objets sont à photographier.
- 1137 objets ou lots d'objets restant non inventoriés et enregistrés en matériel d'étude, un plan de traitement devra être programmé dans les deux ans, conformément à la note-circulaire du 19 juillet 2012 concernant le matériel d'étude.
- Certains objets nécessitent une restauration à programmer dans les années à venir : 3 % des Peinture sous verre ; 1,9 % des Eglomisés ; 0,17 % des Ex-voto ; 0,5 % des objets liturgiques.

► Préparation de la Commission Scientifique Régionale d'Acquisition

Un travail préliminaire de tri des dons a permis d'engager la préparation des dossiers destinés à la Commission Scientifique Régionale d'Acquisition. 393 objets sont concernés. Un dossier



d'ensemble regroupant les objets par typologie d'image et renseignant les objets individuellement a été réalisé. Il est accompagné d'une photographie de chacun des objets et d'une note d'opportunité scientifique détaillée, rédigée par la conservatrice. Une sélection de 14 objets ou lots d'objets représentative a été conditionnée et présentée le 23 novembre à la Commission Scientifique Régionale d'Acquisition.

Pour le Musée du Pays de Hanau de Bouxwiller

En 2014, poursuite du redéploiement et de la relocalisation des collections dans les nouvelles réserves du musée. Ce travail fait suite au transfert des collections effectué dans le cadre de la réouverture du Musée du Pays de Hanau en juin 2013.

La priorité est cependant donnée au récolement des collections et à la rédaction des PV de récolement. Ce travail a permis de faire un état des lieux précis du statut des collections ainsi qu'un bilan sanitaire.

2014 est également consacré à la préparation d'un dossier pour le passage en Commission Scientifique Régionale d'Acquisition de l'ensemble des dons entrés au musée depuis 2002. L'ensemble des objets présentés à la commission du 25 novembre 2014 obtient un avis favorable et se verra ainsi régularisé.

► Procès-verbal de récolement

- La collection contrôlée est récolée à 85 %, soit 4529 objets sur 5182.
- Pour les collections non contrôlées, 97 % de la collection d'étude et des objets à vocation pédagogique sont récolés, soit 1000 objets sur 1016.
- Pour les objets non inventoriés à ce jour, 90 % sont récolés, soit 4182 objets sur 4630.
- Un objet manquant (chaufferette à fers : MBPH.2001.0.120) suite à un vol a été signalé par une plainte déposée en 2003 auprès du service judiciaire de la gendarmerie de Bouxwiller.

► Opérations complémentaires suite au récolement :

- Des suites au récolement pour les campagnes 3 à 6 devront être programmées : marquage des objets, campagnes photographiques complémentaires, intégration des photos réalisées dans la base de données ActiMuseo.
- Il reste à statuer sur 4630 objets non inventoriés à ce jour. Une méthodologie conforme à la circulaire du 19 juillet 2013 relative à la problématique des matériels d'étude sera à mettre en œuvre pour ces collections.
- Il sera nécessaire de poursuivre l'inventaire des collections et de procéder au redéploiement des collections notamment textiles et ATP dans les réserves.

► La préparation de la Commission Scientifique Régionale d'Acquisition

Un travail préliminaire de tri des dons a permis d'engager la préparation des dossiers destinés à la Commission Scientifique

Régionale d'Acquisition. 450 objets sont concernés. Un dossier d'ensemble regroupant les objets en 6 catégories et renseignant les objets individuellement a été réalisé. Il est accompagné d'une photographie de chacun des objets et d'une note d'opportunité scientifique détaillée, rédigée par la Conservatrice. Une sélection de 20 objets ou lots d'objets représentative a été conditionnée et présentée le 23 novembre à la Commission Scientifique Régionale d'Acquisition.

► La gestion informatisée des collections exposées

Des plans destinés à la localisation des objets exposés ont été réalisés pour l'ensemble des espaces d'exposition permanente. La localisation des objets exposés a été renseignée dans le logiciel ActiMuseo.

► Le déploiement des collections dans les nouvelles réserves internes du musée

Les collections destinées à la rotation des objets exposés dans les espaces permanents du musée et les documents d'archives du musée ont été déployées et, au besoin, reconditionnées dans les nouvelles réserves internes du musée. Les objets non retenus pour être exposés ont été transférés dans les réserves externes du musée.

► Conservation préventive

120 objets exposés dans l'ancien musée qui n'ont pas intégré la nouvelle scénographie ont été conditionnés en vue de leur future intégration dans les réserves.

Pour le Musée Historique et Industriel, Musée du Fer de Reichshoffen

La mise en œuvre opérationnelle du récolement a démarré en janvier 2013.

Le sous-sol, le grenier et le garage de l'école Ouest ont été entièrement récolés avant fin 2013. Les procès-verbaux de récolement ont été rédigés pour ces espaces (2252 objets – 1550 photographies d'inventaire).

Le récolement a démarré pour les espaces restants, le RDC et le 1er étage, les procès-verbaux seront établis début 2014 (397 objets). Le chantier de récolement a permis de compléter la couverture photographique des collections, la normalisation des données informatisées, la relocalisation des collections. Il a inclus la rédaction de 35 nouvelles notices (maquettes, archéologie, orfèvrerie), l'aménagement des réserves et la mise en œuvre de mesures de conservation préventive (micro-aspiration, conditionnements). Le récolement est effectué par A. Durupt, chargée de mission inventaire récolement en concertation avec l'attachée de conservation référente pour le Musée du Fer. Les bénévoles de la Société d'Histoire et d'Archéologie de Reichshoffen et Environs ont prêté main-forte pour la vérification de certaines données et le chantier de récolement. Cédric Hauviller, stagiaire en Master 2 de muséologie, est venu renforcer l'équipe pendant 6 mois, dont

4 ont été consacrés au récolement. A. Durupt et C. Hauviller ont également œuvré pour la préparation des dossiers de passage en Commission Régionale Scientifique d'Acquisition de 27 objets (et ensembles d'objets) et notamment pour le conditionnement des pièces avant leur déplacement.

► **Service des publics** Voir « médiation culturelle »

Promotion et communication

Le SYCOPARC a veillé à ce que les musées de la Conservation soient bien présents dans les divers outils de promotion touristique du Parc, mis en œuvre par lui-même ou par les partenaires touristiques du territoire. Le Carnet du Parc reste un outil important de découverte des richesses patrimoniales du Parc, notamment pour les musées.

- L'information concernant les musées est actualisée également sur le site de la Fédération des Musées et Ecomusées.
- Le dépliant du Musée Français du Pétrole a été réactualisé en adéquation avec la ligne graphique du réseau avant réimpression.
- Les espaces web par musée sur le portail des musées (WebMuseo) contribuent à la promotion des musées.
- Enfin, les supports de communication « Amuse-Musées » ont permis une présence importante du réseau et des musées dans la presse régionale.

Interventions dans les équipements : actions spécifiques menées sur les sites

Le SYCOPARC, dans le cadre du service mutualisé met à disposition des 10 équipements du réseau les compétences professionnelles. Pour chacun des 10 musées, différents projets ont été suivis.

Rénovations et réalisations de nouveaux équipements

► **Musée du Verre et du Cristal de Meisenthal** : rédaction du Projet Scientifique et Culturel du musée en vue de la rénovation globale du Site verrier de Meisenthal. Le premier comité scientifique du 18 novembre 2014 a validé la proposition. Participation du travail en lien avec les partenaires du site et les architectes-programmistes pour préparer le concours d'architecture. Préparation du futur fonctionnement du musée, notamment préparation du transfert de la gestion du musée à la Communauté de Communes du Pays de Bitche.

► **Musée de la Bataille du 6 Août 1870** : suivi du projet de rénovation du musée avec choix du scénographe, rédaction des textes, choix des objets présentés, recherches et analyse de la documentation. Un comité de suivi a été constitué dans le cadre de la rénovation avec l'association du musée, des historiens et des universitaires.

► **Musée Régional de l'Alsace Bossue** : animation d'un groupe de travail rassemblant des représentants de la ville, de l'Association d'histoire et d'archéologie de Sarre-Union et de la Communauté de Communes afin de définir de manière concertée le Projet Scientifique et Culturel du musée qui s'implantera dans l'ancien tribunal de Sarre-Union.

► **Musée Westercamp de Wissembourg** : suivi du projet de création des nouvelles réserves (création d'un pôle « patrimoine » à Wissembourg, au sein de la synagogue, qui sera un lieu de consultation et de conservation) :

► Suivi du rapport en conservation préventive réalisé en décembre 2014 ayant pour but d'évaluer les collections, leur état sanitaire ainsi que de prévoir l'aménagement mobilier des nouvelles réserves.

► Suivi du projet architectural avec le cabinet d'architecture choisi pour réaliser l'aménagement de la Synagogue et la création de l'extension.

► Organisation de réunions avec les partenaires institutionnels : DRAC, C2RMF, Région Alsace, Département du Bas-Rhin.

► Suivi du projet d'acquisition du fonds Wentzel.

► Présentation du projet de restauration en DRAC Alsace, avis favorable.

Au-delà de son implication dans des projets concernant le réseau des musées, la Conservation des Musées du Parc a apporté une assistance technique aux divers projets menés dans chaque site du réseau de la Conservation des Musées, dont on soulignera ici les plus marquants.

Bouxwiller - Musée du Pays de Hanau

Gestion des collections

► Suivi des opérations de récolement et d'inventaire dans le cadre des obligations réglementaires liées au PV de récolement (voir plus haut).

► Réalisation du dossier permettant la présentation à la Commission Scientifique des Acquisitions d'Alsace qui s'est tenue à la DRAC en novembre 2014. Trois dossiers ont été présentés concernant la régularisation des dons de 2003 à 2013, et destinés à rejoindre la collection contrôlée. En tout, ce sont plus de 150 objets et œuvres qui ont été présentés.

Une note d'opportunité scientifique détaillée, préparée par la Conservation, présentait les collections destinées à être exposées soit en rotation de collections exposées dans les espaces de références, ou à alimenter les présentations temporaires autour des thèmes définis par le Projet Scientifique et Culturel du Musée du Pays de Hanau.

Les avis préalables des grands départements et du Bureau territorial (ancienne IGM) étaient favorables. La commission de novembre 2014 a validé toutes les collections présentées par l'émission d'un avis favorable.

► Le rangement des réserves tampons du nouveau musée a été assuré ainsi que la rotation des collections sensibles à mettre en œuvre pour l'année 2015.

Expositions temporaires

► Conception et réalisation d'une exposition temporaire "Us unserer franzosezit" d'après une fiction écrite en exil par la poétesse locale Marie Hart. Les textes sont présentés en version originale (en alsacien) traduits en français.

► Cette exposition a bénéficié du label "14-18, Alsace le Centenaire" délivré par la Région Alsace et porte sur le thème du retour à la France de l'Alsace. Plusieurs partenariats ont pu être réalisés avec l'OLCA, le TMG, le Lycée de Bouxwiller et la ville de Bad Liebenzell en Allemagne.

► Suivi et validation de la traduction du livre de Marie Hart : à paraître au printemps 2015.

Valorisation des collections

► Suivi et validation des cartels des vitrines de l'espace ATP. Préparation des contenus pour les fiches de salles (en cours) à intégrer en 2015.

► Préparation de l'édition du guide-catalogue du Musée du Pays de Hanau à paraître en 2015.

Médiation

- ▶ Suivi et validation des textes et traductions des 6 circuits autour du musée.
- ▶ Suivi d'une journée anniversaire du musée avec une sortie à vélo + participation et suivi des Amuse-Musées, Printemps des Musées, Journées du Patrimoine...
- ▶ Organisation d'un samedi du Parc : " L'Interprétation d'un territoire par un musée : Comment faire ?"

Pédagogie

- ▶ Suivi de la réalisation du dossier pédagogique du musée ; validation des contenus ; accueil d'une stagiaire pendant 6 mois (Cf. Médiation culturelle/Service des publics).

Promotion

- ▶ Suivi édition des dépliants des circuits, suivi de la programmation des animations, visites commentées pour différents publics (commission culture CG 67, DRAC, responsables autres musées, élus du Conseil Municipal, etc.).

Partenariat

- ▶ Projet de partenariat avec une classe de Lycée d'Erstein : accueil du professeur.
- ▶ Accueil des étudiants de master 2 muséologie et patrimoine immatériel de l'UDS pour deux journées de travaux pratiques : test des fiches du dossier pédagogique + enquête sur satisfaction d'un groupe de visiteurs.
- ▶ Accueil d'une exposition d'art plastique de fin d'études des lycéens de Bouxwiller.

Suivi général du musée

- ▶ Participation aux réunions avec les nouveaux élus ; présentation du travail d'inventaire et de récolement ; avis et remarques sur le dossier de parfait achèvement de la maîtrise d'œuvre ; suivi des dysfonctionnements climatiques en réserve et dans le musée, etc.

Pfaffenhoffen - Musée de l'image populaire

Gestion des collections

- ▶ Suivi des opérations de récolement et d'inventaire dans le cadre des obligations réglementaires liées au PV de récolement (voir plus haut).
- ▶ Réalisation du dossier permettant la présentation à la Commission Scientifique des Acquisitions d'Alsace qui s'est tenue à la DRAC en novembre 2014. Ce dossier concerne la régularisation des dons de 2003 à 2013 destinés à rejoindre la collection contrôlée. En tout, ce sont 393 objets et œuvres qui ont été présentés.
- ▶ Une note d'opportunité scientifique détaillée, préparée par la Conservation, présentait les collections destinées à être exposées en rotation de collections exposées dans les espaces permanents.
- ▶ Les avis préalable des grands départements et du Bureau territorial (ancienne IGM) étaient favorables. La commission de novembre 2014 a validé les collections présentées par l'émission d'un avis favorable à l'exception d'un lot d'ex-libris et de 4 icônes russes pour lesquels la commission a donné un avis défavorable.

Expositions temporaires

- ▶ Conception et réalisation d'une exposition temporaire de peintures sous verres et d'églomisés en partenariat avec l'artiste André Pierre.
- ▶ Validation de la scénographie et du choix des œuvres, suivi du programme d'animation.

- ▶ Réalisation d'une exposition "Les images et Noël" avec des prêts de revues anciennes autour de l'image du père-noël de l'écomusée d'Alsace, de lithographies de Wentzel et de crèches de prêteurs particuliers.
- ▶ Préparation de l'exposition temporaire de 2015 consacrée aux images de propagande pour les enfants en 14-18. Mise en place d'un partenariat avec le Musée de l'Image d'Epinal et de prêteurs particuliers pour le prêt des images.

Valorisation des collections :

- ▶ Proposition de réaliser une exposition itinérante pour promouvoir le MIPP et ses collections autour des images de Noël.

Médiation

- ▶ Suivi et validation de la programmation du musée + participation et suivi des Amuse-Musées, Printemps des Musées, Journées du Patrimoine...

Partenariat

- ▶ Prise de contact et participation à l'OUTSIDER ART FAIR à Paris pour la réorientation du projet du musée vers l'Art populaire contemporain : Art Brut ou Art Singulier.

Suivi général du musée

- ▶ Participation aux réunions avec les nouveaux élus ; présentation du travail d'inventaire et de récolement.

Niederbronn-les-Bains – Maison de l'Archéologie des Vosges du Nord

Ce Musée de France présentant les richesses archéologiques des Vosges du Nord propose depuis 25 ans de mieux connaître la recherche archéologique locale, et possède une belle bibliothèque scientifique. Les vestiges archéologiques sur le territoire du Parc naturel régional des Vosges du Nord sont nombreux, couvrent une fourchette chronologique allant de la préhistoire à l'époque contemporaine.

Le musée présente en effet un panorama complet des recherches archéologiques effectuées dans le Nord de l'Alsace, de la préhistoire à l'ère industrielle. Il est riche des résultats de fouilles successives qui ont été effectuées jusqu'à récemment par les associations et les conservateurs qui en ont eu la direction.

Depuis le mois de janvier 2014, le musée de Niederbronn-les-Bains a rejoint la Conservation mutualisée mise en place par le Parc naturel régional des Vosges du Nord. La priorité des actions sera réservée à la gestion des collections et au renforcement du rôle du musée comme équipement phare de la mise en valeur et de la conservation du patrimoine archéologique du territoire du Parc.

Gestion des collections

- ▶ La récupération des données d'inventaire à partir de différentes bases de données sous Access a été réalisée pour permettre le transfert et la migration des données sur Actimuséo.
- ▶ Un cahier des charges a été préparé afin de chiffrer cette opération de migration prévue en 2015.
- ▶ Un poste de chargé de mission pour le suivi des opérations et le travail sur le récolement des collections qui n'a pu être réalisé pour juin 2014, a été mis en place pour le printemps 2015 pour une durée d'un an renouvelable.
- ▶ Une mission d'inspection du SMF a été accueillie au musée au sujet du suivi scientifique et de la gestion du statut des dépôts.
- ▶ Des demandes de prêt de collections ont été traitées par la Conservation en 2014. Une demande de devis pour la restauration



d'un grand tableau concernant une scène de chasse " Le retour de chasse au château du Wasenbourg " de Feurer a été initiée. La mise en place d'un mécénat sera envisagée en 2015.

Expositions temporaires

- ▶ Une exposition temporaire "Romains des villes, Romains des champs !" a été mise en place en partenariat avec le PAIR de Sélestat. Cette exposition a permis de renouer avec l'animation en direction de tous les publics, notamment lors de la saison touristique.
- ▶ La politique d'animation a été poursuivie tout au long de l'année 2014 avec un public scolaire nombreux qui assiste aux ateliers proposés par le référent Jean-Claude Gérold, et pour la Nuit des Musées, les Journées du Patrimoine et les Amuse-Musées (cf. Médiation culturelle/Service des Publics du PNRVN).
- ▶ Une exposition temporaire et une journée festive programmée en fin d'année à l'occasion des 25 ans du Musée a été montée, elle se poursuivra en 2015 avec l'apport de collections empruntées au Musée Historique de Haguenau. Préparation et choix des collections empruntées pour l'exposition "L'eau : rites et usages au temps des romains".
- ▶ Un nouveau partenariat avec le PAIR a été acté fin 2014 et permettra d'aborder à partir d'octobre 2015 l'archéologie des tranchées en Alsace en 14-18. L'exposition "Mémoires archéologiques de la Grande Guerre" sera accueillie à la Maison de l'Archéologie".

Partenariat

- ▶ En 2014, deux conventions de partenariat ont été signées entre la ville de Niederbronn-les-Bains, le PNRVN et avec les associations Médiomatrici et les Amis du château du Schoeneck, afin de valoriser les collections déposées au Musée et pour la mise en place de projets de valorisation futurs de l'Expéridrôme.

Suivi général du musée

- Des prises de contacts auprès des archéologues de la DRAC et de l'UDS ont été initiées afin d'établir des liens avec les scientifiques compétents sur les périodes et les territoires intéressant le Musée.
- ▶ Participation à une journée d'études " La place des modèles ethnologiques dans l'interprétation du mégalithisme néolithique européen " EN HOMMAGE À ALAIN TESTART le 22 mai 2014.

Musée Westercamp de Wissembourg

Préparation d'une exposition en partenariat avec le FRAC Alsace pour 2015 dans le cadre de « l'Elsass Tour » sur le thème de la frontière.

- ▶ Prêt d'objets dans le cadre d'une exposition organisée par l'amicale des sapeurs-pompiers de Wissembourg. Participation aux réunions préparatoires à l'exposition.
- ▶ Prêt d'œuvres dans le cadre de l'exposition du musée de

Bischwiller intitulée « Sans tambour, ni trompette » du 4 octobre au 31 décembre 2014.

- ▶ Accompagnement dans le cadre de la préparation des animations de la Nuit des Musées et des Journées du Patrimoine.
- ▶ Accompagnement dans le cadre du programme d'animations de l'exposition des sapeurs-pompiers.

Musée du Verre et du Cristal de Meisenthal

- ▶ Conception d'une exposition en partenariat avec le CIAV intitulée « Andreas Brandolini et Meisenthal » d'avril à octobre 2014.
- ▶ Recherche de financements (Région Lorraine et Gal Leader, Communauté de Communes du Pays de Bitche).
- ▶ Correction et validation des textes.
- ▶ Co-commissariat de l'exposition avec le CIAV.
- ▶ Mise en place d'une exposition « Goetzenbruck, de l'ombre à la lumière » dans le cadre des festivités de Noël au sein du site verrier en partenariat avec le CIAV.
- ▶ Prêt d'œuvres pour une exposition temporaire au musée du verre de Carmaux (Tarn).
- ▶ Proposition d'expositions pendant les travaux réalisés dans le site verrier prochainement
- ▶ Accompagnement et recherches pour la mise en place du programme d'animations de l'exposition de Noël.
- ▶ Proposition d'animations sur le thème de la nature et du verre lors des Journées du Patrimoine.
- ▶ Visites guidées pour les partenaires institutionnels (DRAC, Ministère de la Culture, Préfet, Conseil Régional et Département).

Musée militaire et Erckmann-Chatrion de Phalsbourg

Organisation de prêts d'objets dans le cadre d'expositions temporaires liées à la thématique de la Première Guerre mondiale.

- ▶ Suivi des opérations de récolement et d'inventaire dans le cadre des obligations réglementaires liées au PV de récolement.
- ▶ Accompagnement d'une nouvelle chargée d'inventaire en poste depuis septembre 2014. Travail en partenariat avec l'Association dans le but de faire avancer le travail d'inventaire des collections et de la documentation.
- ▶ Recherches de provenance des objets, notamment ceux volés en 2013.
- ▶ Constat d'une seconde infraction dans les réserves du musée. Relocalisation de collections afin de les sécuriser.
- ▶ Recherches d'une nouvelle réserve adéquate pour les collections (prise de contact avec des musées lorrains capables d'accueillir les éléments, notamment les armes blanches et à feu).
- ▶ Récolement des objets prêtés par le Musée de l'Armée de Paris.
- ▶ Prise de contact avec le Musée de l'Armée pour prévoir

l'organisation d'une formation à l'échelle du réseau sur la conservation des armes à feu et la nouvelle législation.

► Organisation d'une journée de présentation du musée et des réserves à la DRAC Lorraine et le bureau « sécurité » du Ministère de la Culture et de la Communication.

Musée de la Bataille du 6 Août 1870 de Woerth

► Accueil de classes de primaire pour expliquer le travail des restaurateurs de peinture.

Musée Français du Pétrole à Merkwiller-Pechelbronn

► Suivi de réalisation des 10 aquarelles de Théo Sauer et de leur encadrement.

► Suivi du ré-encadrement de deux œuvres.

► Demande de devis pour une restauration du tableau « Le Karischschmiermann » (D. PECH.1997.0.1). Suivi de la restauration du portrait de Marie Joseph Achille le Bel (D.PECH.1997.0.2) suite aux dégradations occasionnées lors du transport pour l'exposition.

► Elaboration de 10 conventions de dons.

► Recherche pour le Conseil Général de l'Hérault d'archives relatives à l'exploitation du pétrole à Gabian pour un projet d'exposition.

► Commissariat de l'exposition « Regards d'artistes sur un site industriel : PECHELBRONN » présenté à l'Hôtel du Département du Bas-Rhin du 11/10 au 2/11/2014.

► Elaboration du dossier de demande de financement pour l'exposition 2015, consacrée au bombardement de la raffinerie le 30 juillet 1915.

► Rédaction d'une note d'orientation d'un projet de développement du musée : la Communauté de Communes a acté le principe d'une étude de faisabilité et d'un cofinancement de 20 % à sa charge (réalisé avec l'Agent de développement – Directeur des projets de la CdC).

► Elaboration du cahier des charges d'une étude incluant l'évaluation de l'opportunité, la définition du Projet Scientifique et Culturel et l'analyse de la faisabilité du projet (id).

► Présentation du musée les 27 et 28 juin lors des journées intitulées « Cultural Landscapes and Design, Architecture, Techniques and Memory of petroleum in Forvono di Taro » organisées par le département d'architecture de l'université de Parme en Italie.



Pierre Gangloff

Musée Historique et Industriel, Musée du Fer de Reichshoffen

► Le récolement du musée s'est achevé fin février 2014, les procès-verbaux des dernières campagnes de récolement ont été transmis à la DRAC à l'issue de ce travail.

► Avis sur la gestion-valorisation des collections : restes humains, maquette de la Heidenkirch, l'intervention sur des maquettes en dépôt, élaboration de convention de cession de droit à l'image, mise en œuvre du don d'un poêle campagnard en fonte émaillé vert, contacts pour le don d'un poêle à cuisson, etc.

► Accueil de René Kill, archéologue, venu faire des recherches pour son article « Des châteaux forts alsaciens sur les fourneaux en fonte moulée De Dietrich » publié dans la revue du CRAMS, Châteaux forts d'Alsace, n° 14.

► L'exposition temporaire Peinture d'acier avec les œuvres de Pierre Gangloff et l'exposition « L'histoire pas à pas avec les petits soldats » ont ponctué la saison et ont été mises en œuvre par la SHARE : gestion des conventions de prêt.

► Conception de l'exposition 2015, Fusion, un choix d'œuvres du FRAC Alsace : choix des œuvres ; scénographie ; organisation.

► Définition du programme d'animations du musée 2015 en concertation avec la SHARE : notamment organisation de la Nuit de Musées (développement d'un partenariat avec l'HEAR) et d'une animation famille pour la saison avec un artiste travaillant le métal.

► La scénographie du sous-sol dédiée aux fouilles archéologiques de Reichshoffen a été améliorée par la refonte des cartels et une présentation de l'information hiérarchisée (panneaux d'introduction pour chaque salle, panneaux génériques pour chaque vitrine, cartel pour chaque objet de la collection).

► Les collections consacrées à l'industrie ferroviaire et à la fonte décorative ont été valorisées grâce à la mise en ligne des vitrines thématiques sur l'espace web du musée <http://webmuseo.com/ws/musee-reichshoffen/app/collection/expo/6>.

► Suivi de la conception d'un logo et de la définition d'une ligne graphique, créés en régie interne par le service de communication de la ville.

► Création d'un dépliant pour valoriser le programme d'animation 2014 du musée (1^{ère} édition).

► Relais auprès du site de Wesserling, coordinateur de la Fête du Patrimoine Industriel : rédaction et recherche des visuels.

► Développement d'un partenariat avec les établissements scolaires de Reichshoffen et environs : rencontre de la principale adjointe et de plusieurs professeurs du collège de Reichshoffen ; rencontre également du professeur d'arts plastiques du collège de Niederbronn-les-Bains dans le but de tisser des liens permettant de mettre le musée au service des enseignants.

► Elaboration d'une fiche de poste pour le recrutement d'un médiateur culturel en charge de l'accueil des publics.

► Organisation de la commission mixte du 30 septembre 2014 et rapporteur.

Musée Régional de l'Alsace Bossue de Sarre-Union

Valorisation des collections, projet de développement

- ▶ L'avis informel du Ministère nous a été transmis par mail en début d'année. Il questionne l'attractivité du sujet pour drainer un public et par conséquent l'économie du projet. Il met en avant la prudence de l'Etat quant à la labellisation de nouveaux musées, l'Etat ne veut plus labelliser de musées de France dont les collections sont dans des cartons.
- ▶ En conséquence, une réunion a été organisée après les élections municipales, le 12 mai 2014 avec le Maire et ses adjoints afin de recueillir la position de la municipalité sur la suite du projet. Faut-il poursuivre le projet dans l'optique de l'obtention du label Musée de France ou sans celle-ci ?

Musée Westercamp de Wissembourg

- ▶ Suivi du projet de création des nouvelles réserves (création d'un pôle « patrimoine » à Wissembourg, au sein de la synagogue, qui sera un lieu de consultation et de conservation).
- ▶ Suivi du rapport en conservation préventive réalisé en décembre 2014 ayant pour but d'évaluer les collections, leur état sanitaire ainsi que de prévoir l'aménagement mobilier des nouvelles réserves.
- ▶ Suivi du projet architectural avec le cabinet d'architecture choisi pour réaliser l'aménagement de la Synagogue et la création de l'extension.
- ▶ Organisation de réunions avec les partenaires institutionnels : DRAC, C2RMF, Région Alsace, Département du Bas-Rhin.
- ▶ Suivi du projet d'acquisition du fonds Wentzel.
- ▶ Présentation du projet de restauration en DRAC Alsace, avis favorable.

Sites hors Conservation

De 1994 à 2014, les Maisons des Rochers ont bénéficié du soutien de la Conservation pour leur valorisation. Le Site verrier de Meisenthal, au travers du projet « Etoiles terrestres », était également accompagné depuis 2010 par la Conservation. Dans le cadre de la nouvelle Charte, ces équipements n'adhèrent plus à ce dispositif mutualisé. Aussi, dans une phase intermédiaire préalable à la mise en place du poste de chargé de mission développement culturel au sein de l'équipe du Parc devant prendre le relais, un suivi des projets a été assuré en 2014 par la Conservation qui a progressivement transmis le dossier au nouveau collègue.

Maisons des Rochers de Graufthal

- ▶ Fourniture d'informations à l'ADT pour la mise en place d'une signalisation routière.
- ▶ Avis sur le flyer du programme d'animation 2014.
- ▶ Avis sur le pré-programme de réaménagement de la Maison Wagner et des abords des Maisons des Rochers.
- ▶ Participation à un comité de suivi de gestion du site.

Pôle verrier de Meisenthal

- ▶ Participation à un salon touristique pour promouvoir le partenariat, à Bruxelles.
- ▶ Suivi des actions communes à l'occasion des Journées du

Patrimoine, Journées des Métiers d'Art.

- ▶ Conception d'un ouvrage destiné aux familles et aux scolaires.
- ▶ Création et diffusion d'outils de communication pour faire connaître le partenariat.
- ▶ Insertion dans la presse (locale et nationale).
- ▶ Création d'un site Internet trilingue.

Service des publics & Médiation culturelle

La concertation menée dans le cadre de la révision de la charte du PNRVN a révélé – entre autres – la **nécessité d'étendre l'action du Service des publics à l'ensemble des acteurs du patrimoine et de la culture du territoire (la quarantaine d'EDSA¹)**. La mission de médiation culturelle intègre donc le Service des publics, pour un travail qui se fait prioritairement avec la Conservation mutualisée.

Ainsi, le travail portant sur l'accompagnement de l'émergence d'une offre répondant aux attentes des publics « spécifiques » constitue l'un des principaux socles d'activité : le **jeune public en famille, le public « empêché » (handicap, insertion...), les scolaires**.

En 2014, au sein de la Conservation des musées mais également dans ce nouveau contexte élargi, la mission de Médiation culturelle/Service des publics du Parc naturel régional des Vosges du Nord a continué son action :

- ▶ Contribution à l'amélioration de l'attractivité des musées et expositions permanentes pour le jeune public en développant des animations, des outils et des visites adaptés.
- ▶ Animation du nouveau réseau.
- ▶ Accompagnement des équipements pour la mise en œuvre de projets/outils pédagogiques.

En 2014, la mission Médiation culturelle/Service des publics a mis en œuvre la programmation culturelle de la 10^{ème} édition anniversaire des « **Amuse-Musées** »³ : 17 animations du 6 avril au 26 octobre. Un lancement de saison, nouvellement ouvert au grand public, avec une performance de l'artiste designer Sonia Verguet a été proposé le 1er avril. Les « Amuse-Musées » ont été organisés selon de nouveaux principes : un appel à candidatures ouvert à une quinzaine de sites/an sur la base des critères précisés dans un cahier des charges sur lequel l'équipement candidat s'engage (motivation du site, moyens humains et éventuellement financiers mis à disposition pour mettre en œuvre l'animation). En demeurant coordinateur de l'action, le Parc a garanti la cohérence d'une programmation globale, la qualité de l'offre, une communication commune. Le Parc s'est entouré de partenaires culturels reconnus (ACA, DRAC, programmeurs locaux) pour mener à bien ce projet. À l'occasion de ce dixième anniversaire, les Amuse-Musées ont accueilli de nouveaux équipements participants : le Musée Lalique, le Château fort de Fleckenstein, la Cristallerie Saint-Louis, l'ouvrage de la ligne Maginot Simserhof ou encore le Château de Lichtenberg et la Maison de l'Archéologie ont organisé pour la première fois des animations. Le nouveau montage rend systématique la participation financière des sites : le Parc finance minimum 300 € par site, puis 50 % du reste, ce qui a permis de ne pas exclure les équipements les plus modestes et de donner de l'envergure à cette programmation. En tout, les sites ont participé à hauteur de 4000 € (en plus de l'aide du Parc).

Le thème annuel était un « best of » dédié au meilleur des



animations et animateurs depuis 10 ans, tout en faisant des propositions inédites et qui entrent en dialogue avec les collections des musées. La saison est encore marquée par la participation d'un musée « fermé » (Wissembourg) et la grande mobilisation des équipes locales (9 goûters offerts, participations financières, organisation/logistique...). Pour la réalisation de la saison et son organisation, de nombreuses réunions de réseau ou individuelles avec les acteurs in situ ont eu lieu. Des rencontres systématiques avec les intervenants ont été organisées.

Pour autonomiser et gérer au mieux la communication, un « **kit de communication** »⁴ comprenant tous les supports papier et numériques a été fourni pour la troisième année consécutive aux musées en début de saison. La diffusion a été assurée par un professionnel, l'équipe du Parc et les équipements localement. Une bonne couverture médias ainsi que l'achat d'espaces publicitaires ont permis de valoriser l'événement à la fois localement et à l'échelle régionale (revue de presse en pièce jointe de ce bilan). Les sites Flickr ou Facebook ont permis une communication plus personnalisée et une visibilité accrue au site Internet amusemusees.com. Une évaluation via un questionnaire envoyé aux sites participants a permis d'affiner l'analyse et de mesurer la satisfaction des équipements organisant les Amuse-Musées.

La fréquentation totale s'élève à **992 personnes, soit une moyenne de 58 personnes par animation**⁵. Le gain qualitatif, priorité de cette action, a été vérifié : intervenants et activités de qualité, visibilité et travail en commun du réseau, diversification des publics.

Concernant le **public scolaire**, le Service des publics apporte également son aide dans la réalisation de différents supports. Il s'agit de faire des musées des lieux ressources de qualité et de faire du Service des publics un interlocuteur privilégié pour les enseignants et les encadrants pédagogiques.

En 2014, une stagiaire co-tutorée par le Service des publics/Médiation culturelle et le Musée du Pays de Hanau de Bouxwiller a travaillé sur une mission de construction de l'offre pédagogique. Elle a travaillé à la conception d'un dossier pédagogique à destination du cycle 3 (adaptable au collège). Cet outil verra le jour à la rentrée 2015. Cette année, le Service des publics a également travaillé, en partenariat avec les inspections de circonscriptions et le pôle pédagogie du Parc, sur des journées de formation à destination des enseignants afin de faire connaître les ressources du territoire.

Concernant le **public « empêché »**, le Service des publics a poursuivi son action visant à l'amélioration de la prise en compte des publics « empêchés » dans les musées des Vosges du Nord, et l'a élargi aux nouveaux sites rejoignant la dynamique de réseau.

Ainsi, le **partenariat avec l'association « Tôt Ou T'Art »**⁶ s'est étendu à de nombreux autres acteurs culturels du territoire (y

compris en Lorraine) : Château de Fleckenstein, La Grande Place – Musée Saint-Louis, CIP La Villa de Dehlingen, Musée du Pays de Hanau, Château de Lichtenberg... Ce réseau culturel mobilisé sur la thématique des publics éloignés de la culture s'est mobilisé lors du **forum culturel** organisé conjointement par l'association Tôt Ou T'Art et le Parc le 9 octobre 2014 à la Salle de l'Orangerie de Bouxwiller. Le forum a réuni plus de 60 professionnels des secteurs culturel, social et médico-social⁷. Il était thématique sur l'accès à la culture en milieu rural⁸. Le Parc et le réseau des sites et musées des Vosges du Nord ont également participé au forum culturel de Strasbourg le 12 septembre 2014. Enfin, le SYCO-PARC a intégré le Conseil d'Administration en tant que membre. Grâce à ce partenariat, diverses actions ont déjà été mises en place, comme par exemple un cycle d'ateliers plastiques « Le papier dans tous ses états », mené par l'artiste Pascal Frey en lien avec les collections du Musée de l'image populaire, avec les résidents permanents du Centre Théodore Monot du Sonnenhof (Erckartwiller, novembre 2014 à janvier 2015).

Le « Kit à Toucher » du Musée du Pays de Hanau (mallette de découverte des musées destinée au public handicapé visuel) a été réalisé, il rejoint les 12 autres mallettes de ce type présentes sur le Parc.

La visite virtuelle des Maisons des Rochers s'est achevée en 2014, elle intègre une version en alsacien :

http://www.photolys.org/animations/Maisons_Rochers_4/Visite%20virtuelle%20des%20Maisons%20des%20Rochers/index.htm

Une candidature au prix Patrimoine pour tous du réseau des sites et musées du PNR a été portée par la mission médiation culturelle auprès du Ministère de la Culture. Si elle n'a pas remporté de prix, elle a retenu l'attention du jury qui a encouragé les démarches jugées d'excellence pour des structures modestes en milieu rural.

Pour valoriser le nouvel outil « Kit à Toucher » au Musée du verre, l'équipe a accueilli 26 personnes pour moitié non-voyantes, de l'association L'Art au-delà du Regard en octobre.

De façon transversale, en 2014 le Service des publics a :

Sur cette partie transversale de la mission, la médiation culturelle est venue en appui sur les autres aspects du projet culturel du Parc : support sur le développement culturel (projet culturel des VDN, appel à projet artistique...), conseils ponctuels auprès des sites, ingénierie pour le développement d'une offre adaptée à tous les publics.

Aussi, en 2014, le Service des publics/Médiation culturelle a :

- ▶ Participé aux échanges dans le cadre du réseau culture de la Fédération des parcs naturels régionaux de France.
- ▶ Participé au développement d'un partenariat avec le Conseil de l'Europe dans le cadre du soutien de l'Union européenne à la promotion de la diversité culturelle au Kosovo (programme PCDK). Une mission d'expertise et de conseil a été menée conjointement

par le Service des publics des musées et la mission pédagogie du Parc depuis 2013. Un cycle de formation à destination des porteurs de projets locaux a été organisé sur 3 jours en 2014 sur le développement d'activités pédagogiques dans le cadre de la valorisation des patrimoines (rapport complet disponible sur simple demande).

► Répondre aux diverses sollicitations des sites du réseau concernant la médiation et la mise en place de projets (suivi de la médiation sur les musées de la Conservation, projet « Mettre en place une stratégie collective des Boutiques des musées »...).

(1) Equipements de découverte du patrimoine avec service d'accueil. Ce nouveau réseau constitue la nouvelle « Chaîne de la découverte » du Parc naturel régional des Vosges du Nord.

(2) L'existence d'un Service des publics est devenue une obligation pour les musées labellisés Musées de France depuis la Loi n° 2002-5 du 4 janvier 2002 relative aux musées de France.

(3) A destination du jeune public en famille, le programme « Amuse-Musées » permet une découverte ludique et originale du patrimoine des Vosges du Nord au travers de spectacles, d'ateliers de pratiques artistiques, de jeux, d'animations de sensibilisation.

(4) Dossier de presse, dépliants, flyers, affiches, affichettes, supports dématérialisés

(5) Une analyse détaillée des Amuse-Musées, réalisée annuellement avec le SIG du SYCOPARC est disponible sur simple demande.

(6) Cette association a pour objectif principal de fédérer un réseau d'institutions sociales dans l'optique de favoriser l'accès à la culture des personnes en parcours d'insertion et de leur famille (conjoint et enfants). Concrètement, son action se trouve dans la mise à disposition de l'information et l'accès aux équipements culturels à un tarif préférentiel pour ses adhérents. Tôt ou T'Art est un vecteur de communication très efficace vers un public difficile à toucher (via leurs outils comme les « agendas de sorties » ou les « référents culturels » dans les institutions sociales)

(7) 20 structures culturelles d'Alsace du Nord, soit 31 professionnels des structures culturelles & 18 structures sociales différentes représentées dont 4 structures sociales de STRASBOURG venues par un bus affrété gratuitement par la CUS, soit 26 professionnels du secteur social.

(8) Un bilan détaillé du forum existe, il est disponible sur simple demande.

Développement culturel

Suite aux concertations et au diagnostic menés dans le cadre du nouveau projet de territoire 2014/2025, l'action du SYCOPARC en matière de développement culturel est désormais étendue sur l'ensemble des partenaires culturels du territoire. Ce réseau, réfléchi comme un collectif de professionnels et de bénévoles, est amené à s'ouvrir à des coopérations nouvelles (acteurs du spectacle vivant, de l'éducation à la nature et à l'environnement ou du tourisme) et à s'étendre naturellement sur le périmètre élargi et la Réserve de Biosphère Transfrontalière.

Il doit permettre, à travers la consolidation de la coopération des acteurs culturels, à l'ensemble des habitants et des visiteurs des Vosges du Nord de s'approprier davantage ses patrimoines, tant dans leur richesse, leur diversité que dans leur spécificité.

La nouvelle mission de développement culturel ouverte depuis le 1er août 2014 doit permettre, en lien premier avec le pôle culture/médiation/tourisme et avec les autres missions portées par le SYCOPARC, d'affirmer la culture comme un élément de développement fort : à la fois dans le projet de territoire et par extension au cœur de la vie du territoire.

La mission doit permettre la mise en place d'espaces, d'expériences et d'actions nouvelles répondant aux besoins actuels et futurs du territoire. Ainsi, le chargé de mission développement culturel a pour objectif de :

- Développer et mettre en œuvre une dynamique territorialisée autour de projets culturels innovants s'appuyant sur les spécificités du territoire et les patrimoines tant matériels qu'immatériels.
- Favoriser l'animation des réseaux en mettant en place des actions visant à impulser et faciliter l'accès aux pratiques culturelles.
- Accompagner les projets et les actions de création en facilitant leur intégration dans le territoire.
- Animer la réflexion autour du thème et apporter un appui technique interne/externe par le conseil, les études, la mise en œuvre de projets et le bilan des actions engagées.

Ces trois tâches principales sont :

- 1. D'animer le réseau des acteurs de la culture, former, conseiller et partager ressources et expériences
- 2. De favoriser l'émergence de projets culturels innovants
- 3. D'animer des actions thématiques en réseau

Animer le réseau des acteurs de la culture, former, conseiller et partager ressources et expériences

Suivi du projet sur le Patrimoine Culturel Immatériel d'Alsace Bossue



Le SYCOPARC, avec l'appui de son Conseil Scientifique, dans son objectif de mettre les habitants au cœur de ses politiques, a choisi d'expérimenter une opération qui permet à une population d'être appelée à définir ce qui pour elle fait patrimoine.

L'Alsace Bossue, territoire à l'histoire et à la culture particulièrement riche a été choisie comme terrain d'expérimentation.

L'action se conjugue en 3 temps :

- Construction d'une exposition participative pour laquelle les habitants sont appelés à prêter pour une durée déterminée un « objet » qui pour eux représenterait le PCI de ce territoire.
- La mise en place d'un dispositif délibératif autour du choix de l'un des « objets » qu'il s'agira de valoriser et mettre en œuvre de façon plus précise.
- La mise en projet de l'objet choisi.

Le travail de terrain a débuté en juillet 2014, assuré par 2 chercheurs (Noël BARBE et Jean-Christophe SEVIN). Il a abouti à la récolte de témoignages et d'une vingtaine d'objets (Wurstmachin, Kneppfle, outils, reportages...) faisant ou symbolisant le patrimoine culturel immatériel d'Alsace Bossue.

A partir de septembre, ces éléments ont fait l'objet d'une mise en médiation. L'exposition qui en résulte se veut participative (chacun peut la compléter par un élément qui selon lui fait le patrimoine immatériel d'Alsace Bossue) et itinérante sur différents sites d'Alsace Bossue (Grange aux Paysages à Lorentzen, Centre culturel de Sarre-Union et La Villa à Dehlingen) entre novembre 2014 et mai 2015.

En 2015

- Le travail de recherche sera complété par une édition disponible à partir d'avril 2015.
- Mise en place d'un jury désignant ce qui fait le Patrimoine Immatériel d'Alsace Bossue.
- Mise en projet de l'élément désigné.
- Permettre le transfert du projet dans les autres pays traditionnels du Parc naturel régional des Vosges du Nord (Pays de Bitche, Outre-forêt, Pays de Hanau).

Accompagnement des musées et sites hors Conservation mutualisée

Le SYCOPARC continue, via la mission de développement culturel, la collaboration et le travail de réseau avec :

- ▶ Le Refuge fortifié à Dossenheim-sur-Zinsel
- ▶ Les Maisons des Rochers à Graufthal
- ▶ La Maison Rurale de l'Outre-Forêt à Kutzenhausen
- ▶ La Maison des Châteaux Forts à Obersteinbach
- ▶ La Maison d'Offwiller à Offwiller
- ▶ Le Musée du Sabotier à Soucht
- ▶ Le Moulin d'Eschwiller à Volmunster

La collaboration est axée dans le cadre de réflexions pour la mise en place d'offres liant les projets culturels et touristiques des structures, des communes et de leurs partenaires.

En 2014, nous avons, avec l'architecte du Parc naturel régional des Vosges du Nord, particulièrement suivi le site de Graufthal (20000 visiteurs/an).

- ▶ La mise en sécurité du site, les aménagements prévus et leur lien avec la richesse patrimoniale de la commune (ruines de l'abbaye, découverte d'une fresque et d'une ouverture ancienne dans le temple, église, rochers...) ont donné lieu à la mise en place d'un préprogramme (téléchargeable à l'adresse <http://webmuseum.com/ws/maisons-rochers/app/report/index.html>) validé par les acteurs concernés et par la demande d'inscription du temple.

En 2015

- ▶ Continuer la mission de conseil et d'appui technique aux acteurs des sites.
- ▶ Mise en place d'un parcours de visite illustré par un nouveau livret découverte sur Eschbourg/Graufthal.
- ▶ Démarrage des travaux de consolidation et de mise en valeur des ruines de l'Abbaye bénédictine Saint Gangolphe.

Développement des langues régionales

Accroître le partenariat entre le SYCOPARC et l'OLCA tant sur la connaissance des langues que sur leur valorisation dans des actions portées par le SYCOPARC (base de données, échange de connaissances (savoir-faire, patrimoine bâti) appel à initiative artistique, formations des personnels des partenaires culturels du SYCOPARC...).

Un travail partenarial entamé en fin d'année devra aboutir à la mise en place d'une convention dans laquelle seront valorisées les missions du SYCOPARC.

Favoriser l'émergence de projets culturels innovants

Vers un nouvel appel à initiative artistique

Le territoire rural du Parc naturel régional des Vosges du Nord, riche d'une histoire longue et singulière, de spécificités naturelles et culturelles et d'une dynamique associative, est un formidable vivier pour développer des rencontres culturelles innovantes avec ceux qui y vivent et y passent.

Face à ce constat partagé, le Parc naturel régional des Vosges du Nord souhaite aider au développement et à la diffusion d'une création artistique valorisant les patrimoines et les ressources durables du territoire par la mise en œuvre d'une démarche d'accompagnement des porteurs de projets.

Il prend la forme d'un appel à initiatives artistiques qui s'appuie à la

fois sur les compétences et les savoir-faire des acteurs culturels locaux et des élus et la capacité de médiation et développement culturel du Parc naturel régional des Vosges du Nord.

Nous souhaitons que la construction de cette démarche soit initiée de manière participative pour qu'elle puisse être la plus structurante possible.

À l'automne 2014, la mise en place d'un fichier des acteurs artistiques du territoire et des rencontres avec des artistes (François Genot, Frank Bragigand, la compagnie Amoros, Serge Wittmann, Valoo, Rebonds d'Histoires...) et des structures locales (le Théâtre du Marché aux Grains, Artopie, le CADHAME, La Castine, l'espace Rohan...) ont permis de faire un état des attentes de chacun. Par ailleurs, un retour d'expérience a été organisé avec le réseau des chargés de mission culture des Parcs naturels français.

Calendrier 2015

- ▶ Mars / rencontre et échange avec les acteurs culturels (artistes, structures culturelles, financeurs) pour faire les choix judicieux sur le type de création artistique à mettre en avant, les modalités d'accompagnement en complémentarité de l'existant, l'engagement des acteurs dans la démarche, la mobilisation des publics avant ou après des projets artistiques sont prévus au printemps.
- ▶ Avril-mai / rédaction commune d'un cahier des charges. Il sera testé dans le cadre des festivités liées aux 40 ans du Parc.

Animer des actions thématiques en réseau

Etoiles Terrestres : réseau des sites verriers

Initié en 2012, le réseau des 3 sites verriers et cristalliers des Vosges du Nord (Musée Lalique de Wingen-sur-Moder, La Grande Place/Musée de Saint-Louis-les-Bitche et le Site verrier de Meisenthal) continue sa montée en puissance. Cette année, la coordination (env. 2 rencontres par mois) que nous avons assurée a permis :


- ▶ D'enclencher l'action vers les publics frontaliers (Allemagne, Luxembourg et Belgique) par le biais d'une agence de presse spécialisée.
- ▶ De mettre en place, en lien avec les offices de tourisme un programme de découverte grand public des 3 sites sur la thématique de Noël.
- ▶ De réaliser un film promotionnel.
- ▶ De faire un eductour à destination des offices de tourisme de la grande région.
- ▶ D'entamer la réalisation d'un ouvrage commun.

Par ailleurs, en lien avec l'étude Astarté, nous avons réalisé un travail de planification stratégique (actions et financement) détaillé pour 2015/2017 autour de 4 leviers principaux :

- ▶ Créations de produits touristiques et mise en commercialisation.
- ▶ Programmation commune d'événementiels et d'animations à l'échelle du réseau.
- ▶ Consolider la promotion et l'identité du réseau Etoiles Terrestres sur la grande région.
- ▶ Actions de prospective (transfert d'expérience, salons, visite d'études,...).

En 2015

- ▶ Démarrage de la phase de préparation du réseau archéologie avec les 2 structures partenaires (La Villa à Dehlingen et la Maison de l'Archéologie de Niederbronn-les-Bains).
- ▶ Valorisation du patrimoine religieux (via patrimoine bâti, savoir-faire et culturel immatériel) à travers le réseau des partenaires.



Développement durable du territoire

La préservation des qualités patrimoniales des Vosges du Nord doit permettre un développement économique du territoire, basé sur ses ressources propres.

Les principales thématiques de travail pour le SYCOPARC sont :

- ▶ l'économie du bois, celle du grès et d'autres ressources du territoire ;
- ▶ les activités du bâtiment – éco-rénovation et éco-construction ;
- ▶ les produits du terroir et les circuits courts ;
- ▶ l'économie touristique.

I – Développement de l'économie liée aux ressources locales

Le SYCOPARC accompagne les dynamiques visant à développer une économie du bois relocalisée et orientée vers les gros bois d'essences naturelles locales (essentiellement pin sylvestre, hêtre, chêne).

L'objectif est d'innover et d'expérimenter pour apporter le maximum de plus-value pour le territoire, tant en matière d'emploi, que de retombées économiques.

En 2014 le SYCOPARC, en partenariat avec les communautés de communes, s'est particulièrement impliqué dans deux actions phares : le Pôle d'Excellence Rural dynamiser l'économie de l'habitat durable et la préfiguration d'une charte forestière de territoire ciblée sur l'économie locale.

Le Pôle d'Excellence Rural (PER) : dynamiser l'économie de l'habitat durable

Démarche engagée en 2010, avec les communautés de communes de Sauer-Pechelbronn et Région de Saverne, la candidature en tant que Pôle d'Excellence Rural a été retenue par la DATAR en juillet 2011.



PER N° D067856 Dynamiser l'économie de l'habitat durable
En 2014, le PER poursuit sa phase de mise en œuvre des projets

1. Le pôle d'efficacité énergétique :

L'espace Eco-Entrepreneur au Martelberg

Présenté officiellement à l'occasion de la pose de la première pierre en juin 2014 le nouvel « espace éco-entrepreneur » permettra dès juin 2015 de mutualiser des espaces pour des entreprises spécialisées dans le domaine de la construction et de la rénovation thermique sur le territoire, dans le cadre d'un hôtel d'entreprise ciblé.

En 2014, le SYCOPARC a accompagné la Communauté de Communes du Pays de Saverne dans la mise en route du projet et de son animation, la recherche d'entreprises locataires.

2. Synergie bois local Alsace Vosges du Nord

En 2014, le SYCOPARC a accompagné les entreprises de SYNERGIE BOIS LOCAL afin mener à bien leurs actions innovantes comme le groupement d'achat et de dynamiser leur mise en réseau. 18 membres actifs et plus de 25 sympathisants constituent le socle de cette association dont la vocation première reste la valorisation des bois locaux.



3. Plateforme numérique :

Portail ECO-RENOVER dans les Vosges du Nord

La plateforme a été mise en ligne le 6 octobre et présentée aux artisans du réseau le 11 décembre 2014.

<http://eco-renover.parc-vosges-nord.fr/>

Le portail est articulé autour de 3 axes pour :

- ▶ Comprendre le patrimoine bâti local (Maisons cours, maisons blocs...) et ses particularités techniques
- ▶ Pratiquer l'éco-rénovation : connaître la démarche et les conseils techniques
- ▶ Encourager l'éco-rénovation : valoriser les projet exemplaires et outils d'aide à la décision

Le portail permet d'avoir une vision complète des enjeux et permet de vraiment bien renseigner les acteurs de la rénovation.

Il permet également de rendre accessible sur le long terme, les chantiers exemplaires au grand public, tel que les chantiers présentés dans le cadre du "Printemps du Patrimoine" ou la "maison Nature" film documentaire présentant une rénovation exemplaire à Wingen/Moder. Mais aussi de faire connaître les bonnes pratiques de chantiers patrimoniaux énergétiques, en valorisant le "Guide

patrimoine" réalisé par la mission Mut'archi, le "Guide Technique" réalisé dans le cadre d'IRIV : Habiter le patrimoine/Bauen im Bestand.

D'autre part, il s'agit de développer le travail en réseau et la coordination avec les artisans du territoire:

- ▶ Créer des synergies entre les acteurs, pour apporter de la plus-value
- ▶ Tisser des liens entre les activités de chaque entreprise du réseau



Différents types d'accès sont possibles pour les administrateurs, les professionnels de l'éco-rénovation signataires de la charte : « éco-rénover dans les Vosges du Nord », les particuliers, les communes.

Les artisans du réseau se sont mobilisés pour y apparaître et signer la charte du réseau.

Début 2015, on compte déjà 20 artisans, bureaux d'études et maître d'œuvre engagés dans la démarche et signataires de la charte. Des liens permanents sur chaque pages, renvoient aux artisans affiliés au réseau, et permettent d'accéder à leur page perso (coordonnées, savoir-faire, chantiers référents...)

Dans le cadre de ce programme nous avons fait réaliser 4 films de 3 minutes sur des rénovations exemplaires : • Transformer une grange • Aménager des combles • Etendre un corps de ferme • Réhabiliter une ferme alsacienne

Du 6 oct. au 31 déc. 2014 : 1381 utilisateurs pour 8 232 pages vues

En 2015, il faudra mettre l'accent sur la communication et la connaissance du portail. Il doit permettre à la fois de faire connaître les bonnes pratiques, mais aussi d'orienter les habitants vers les professionnels les plus engagés pour l'éco-rénovation.

En parallèle, il faudra poursuivre l'intégration des références des artisans et des projets exemplaires, mais aussi animer et mettre à jour l'agenda, pour faire connaître les manifestations locales au plus grand nombre.

Accompagner la transition énergétique

La nouvelle charte prévoit que le SYCOPARC accompagne les collectivités locales dans leur stratégie de transition énergétique. L'année 2014 a été l'occasion de suivre et d'encourager les dépôts de dossier Territoire à énergie positive pour la croissance verte » candidats : pays de Saverne Plaine et plateau, Pays d'Alsace du Nord, mais aussi la Communauté de Communes Sauer Pechelbronn, et la commune de Neuwiller-les-Saverne.

Par ailleurs, le SYCOPARC c'est également engagé à co-piloter les plateformes de rénovation énergétique de bâti, proposées par

la région Alsace dans le cadre de la mise en place du Service Public de l'Efficacité Énergétique (SPEE) . l'action du SYCOPARC, porte sur les projets en lien avec la rénovation du bâti d'avant 1948, dans la continuité de Mut'archi et du programme Eco rénover dans les Vosges du Nord. Les plateformes ont vocation à générer des groupements d'entreprises, vers la rénovation globale énergétique.

Le SYCOPARC a poursuivi en 2014 l'animation du CLIS et le suivi de la mise en œuvre des actions d'accompagnement du projet éolien de Dehlingen. D'autres projets éoliens ont fait l'objet d'échanges techniques avec TCO wind (données, identification des enjeux locaux).

Candidature LEADER

Le Pays de Saverne plaine et plateau et le SYCOPARC ont décidé d'élaborer conjointement un dossier afin de candidater à l'appel à projet LEADER. Le périmètre concerné correspond à la partie alsacienne du Parc et au Pays. 2014 a été en partie consacré au montage du dossier en concertation avec les acteurs locaux. Les forums LEADER, qui ont été organisés en divers points du territoire, ont permis à la fois de communiquer, d'informer et de former à la démarche LEADER les acteurs, publics et privés du territoire, ainsi que de les impliquer à tous les stades de l'élaboration de la candidature.

Préfiguration d'une charte forestière thématique

Les expériences conduites ces dernières années sur la construction bois et plus particulièrement la labellisation du territoire en PER ont vu naître une dynamique autour de l'économie du bois fédérant un certain nombre d'entreprises et d'acteurs du territoire. L'objectif général est de reconnecter la filière de production bois aux ressources locales. Notamment, redonner de la valeur ajoutée au bois de hêtre.

En 2014, le recensement des données initiales de placettes permanentes a été menée, 200 placettes ont été examinées selon différents critères environnementaux (essences, diamètres...) et économiques (qualités des bois...). Cet état initial permet une approche objective des connaissances des forêts des Vosges du Nord.

La poursuite de nos actions pour une meilleure articulation entre la ressource de nos forêts, et les entreprises de la filière bois, passera par la réalisation d'une Charte Forestière de Territoire qui devrait débuter fin 2015.

Le renouvellement du recensement des placettes se fera d'ici une dizaine d'année, pour bien prendre en compte l'évolution de nos forêts.

II – Valoriser les produits du terroir et les circuits courts

Marchés paysans

L'année 2014 a été rythmée par 5 marchés transfrontaliers, dont trois se sont déroulés en Allemagne (Schwanheim, Kirrweiler, Fischbach) et deux autres en France (Lembach, Reichshoffen).

Au-delà de ces marchés, ces producteurs, français et allemands ont eu l'occasion de se retrouver pour fédérer leurs initiatives sous d'autres formes de commercialisation (vente organisée vers des restaurateurs, paniers livrés à des structures organisées, points de vente...), ainsi que la mise en place d'autres marchés paysans avec une connotation plus "territoire".



Le paysage à du goût

C'est l'opération de valorisation de la viande bovine de Highland Cattle en prolongement de la gestion écologique des friches.

10 restaurateurs ont participé à l'opération en 2014, et la participation de 5 bouchers, dont deux localisés dans les villes-portes et périphériques a favorisé l'accès de cette viande aux habitants et permis à ces derniers de la valoriser de manière très personnalisée.



Monitoring apicole

Le SYCOPARC a assuré le montage du dossier technique et financier pour la mise en place d'un monitoring apicole visant à acquérir une meilleure connaissance des atouts et problématiques du territoire sur la diversité floristique des forêts, clairières, et prairies pour le miel, qui est un facteur essentiel de la quantité et de la qualité du miel récolté et vendu. Ce projet s'appuie sur la signature d'une convention avec GRTgaz, partenaire et co-financier du projet. Les premières ruches intelligentes ont été posées.

III – Tourisme durable

Un programme de formation continue orienté Ecotourisme déroulé en 2014

Les partenaires du Club EDEN Vosges du Nord ont exprimé leur intérêt, leur besoin en matière de professionnalisation, notamment en capitalisant les résultats des démarches initiées par le Massif des Vosges sur la filière Ecotourisme. Les formations collectives de 2013 ont débouché en 2014 sur un accompagnement, un suivi individualisé en entreprise, en complément des formations, du voyage d'études organisé dans le PNR des Ballons des Vosges fin 2013

La qualité des intervenants et l'intensité des échanges ont fait émerger 5 volontaires pour l'étape suivante, la formation individualisée en entreprise (4 PME et un site) :

► Suite à une séance collective très opérationnelle à partir d'exemples concrets de bonnes pratiques a été assurée par Christophe BESSIN de la société Corteam : les 3 hôtels au naturel et le site du château de Fleckenstein ont souhaité décliner et intégrer le e-tourisme dans leur entreprise touristique et le site, avec une optimisation des sites internet existants, de leur référencement, l'acquisition de méthodes pour des mises à jour rapides, faciles, et une alimentation en données, qui soit adaptée aux besoins des internautes.

► Guillaume CROMER, société ID-tourisme, spécialisée en écotourisme et tourisme durable, a suivi les dossiers ayant répondu à l'appel à initiative Ecotourisme du Massif des Vosges, pour le PNR des Vosges du Nord se basant sur l'évolution des marchés, des consommations touristiques : clientèles avec leurs attentes, modes de consommation, les impératifs de la mise en marché, du marketing et de la communication ; l'Office de tourisme intercommunal du Pays de Bitche, la chambre d'hôtes La Renardière à Reichshoffen et le projet DAO chambre d'hôtes avec spa wellness-zen à Windstein ont ainsi bénéficié de recommandations personnalisées et individualisées. Le chargé de mission écotourisme du PNRVN a accompagné ces démarches, facilitant, parfois initiant la mise en relation avec des acteurs proches, complémentaires, pour développer un esprit de réseau, et insister sur la recherche d'offres spécifiques des Vosges du Nord, selon la nouvelle charte révisée du Parc.

Concrétiser l'Ecotourisme, filière de la stratégie tourisme du Massif des Vosges

Le SYCOPARC a contribué à la mise en œuvre de la stratégie touristique à l'échelle du Massif des Vosges, et en particulier l'écotourisme avec le PNR des Ballons des Vosges.

Le SYCOPARC a également participé à la démarche de qualification des visites écotouristiques en déclinaison de la stratégie tourisme de la Région Alsace.

Une action marketing très concrète a pu être réalisée avec la participation au Salon International du Tourisme et des Voyages à Colmar (SITV), du 8 au 11 novembre 2013, sur le thème de l'écotourisme. Plus de 800 personnes ont fait halte au stand pour emporter de l'info, et pour échanger sur l'action des PNR, le thème de l'écotourisme et des témoignages relatifs à des randonnées, des expériences de vacances.

Cette opération a permis de confirmer l'intérêt pour les clientèles de l'approche des PNR, du thème de l'écotourisme décliné très concrètement avec les offres randonnées douces.

Cette présence des PNR a également permis de conforter les PNR dans leur rôle fédérateur par rapport aux prestataires et offices de tourisme de leurs territoires. L'intitulé du stand a bien

montré que le concept de PNR, d'espace protégé, parle aux clients. Cela a permis d'expliquer le concept de PNR, la différence avec les Parcs nationaux, et l'éventail des mesures de protection des espèces, des habitats, mais aussi des autres ressources patrimoniales (architecture, histoire, patrimoines immatériels).

La couverture presse et le relais effectués par le commissariat du salon, pour les PNR, ont été très positifs.



Hôtels au Naturel

Dans les Vosges du Nord, trois établissements sont membres de ce réseau initié par la Fédération des PNR de France : le Cheval Blanc à Niedersteinbach, l'Auberge d'Imsthal à La Petite-Pierre et l'Hôtel Alsace Villages à Obersteinbach.

Le SYCOPARC accompagne les projets de ces établissements, notamment sur le plan de l'amélioration de leur performance environnementale et sur la préparation d'actions de promotion ou d'éco-marketing. Tout au long de l'année, les établissements ont émis des demandes d'assistance technique, des demandes d'aides pour accueillir des groupes sur des thématiques spécifiques, ou pour améliorer leur site Internet.

Promotion touristique concertée

Le SYCOPARC apporte une assistance technique aux partenaires et acteurs touristiques du territoire, en mettant à disposition un stand institutionnel de la Réserve de Biosphère Transfrontalière, en diffusant des éditions déjà anciennes, comme le dépliant d'appel, qui vient à épuisement.

Le SYCOPARC alimente régulièrement les offices de tourisme, quelques prestataires et de nombreux journalistes, en visuels de qualité pour accompagner des dossiers de presse, des rédactionnels et reportages.

L'accueil coordonné de voyages de presse et d'éductours de voyageurs avec l'ADT 67 a permis des contacts intéressants avec des journalistes spécialisés en itinérance, patrimoine et musées, avec des journalistes allemands, néerlandais, et français.

La visite de sites, d'équipements et d'hôtels restaurants des Vosges du Nord a été appréciée.

Les contacts pris dans le cadre du Club Promotion de l'ADT67, dont le SYCOPARC est membre et bénéficiaire, ont également été diffusés aux partenaires locaux qui ont assuré l'accueil, et à une dizaine de partenaires locaux qui étaient à la recherche de ce type de contacts, de prescripteurs.

L'ensemble de ces actions a conduit à mobiliser les élus du Parc, et les acteurs, guides, bénévoles et accueillants d'un grand nombre de sites, musées et équipements du PNRVN.

En résumé :

- Accueil de délégations, voyages d'études ou groupes dans les Vosges du Nord et au Test Center, représentant une vingtaine de dates, et environ 250 personnes

- Accueil de journalistes et présentation en radios et TV locales et régionales : 30 dates et interviews/reportages réalisés et suivis.

Itinérance douce

En 2014, le SYCOPARC a poursuivi la mise en œuvre de son plan d'actions en partenariat avec les acteurs touristiques du territoire. Initié en 2010, il vise à structurer, qualifier et promouvoir l'offre en matière d'itinérance douce sur le territoire du Parc naturel régional des Vosges du Nord dans un objectif de développement touristique.

Structuration de l'offre de randonnée pédestre

Le SYCOPARC a constitué, avec le concours du Club Vosgien et des offices de tourisme, une offre d'appel composée de neuf circuits de randonnée pédestre de longueur et difficulté variables, permettant de découvrir quelques-uns de ses secteurs emblématiques.

En préparation du salon du tourisme et des voyages à Colmar en novembre, un cinquième secteur, l'Alsace Bossue, a proposé deux circuits emblématiques autour des vestiges de la Heidenkirche. La mise au point des circuits, la mise en forme a été accompagnée par le chargé de mission Parc. Une 5^e fiche descriptive a ainsi été éditée et ajoutée à la pochette des itinéraires du « meilleur de la randonnée ».



Définition d'un outil internet dédié à l'itinérance douce

Dans un objectif de structuration et de valorisation de l'offre en matière d'itinérance douce à l'échelle du territoire, et afin de s'afficher comme une véritable destination touristique pour la pratique de la randonnée sous ses différentes formes, le SYCOPARC souhaite se doter d'un outil internet innovant, multi-partenarial et évolutif. Le prestataire Novakin, conseil en systèmes d'information 2.0 s'est vu confier la définition de cet outil, en concertation avec les acteurs touristiques du territoire. Plusieurs réunions réunissant les offices de tourisme, les comités départementaux du tourisme et la Fédération du Club Vosgien se sont tenues pour approfondir la mise au point d'un tel outil. En 2014, une démarche technique a permis d'avancer sur ce projet, pour assurer une coordination interne avec les bases de données du SIG (BD Iti-rando, cartographie), et réaliser une démarche de benchmarking, pour comparer, analyser des outils existants sur le marché, ou mis au point et en cours de test auprès de Parcs nationaux et Parcs naturels régionaux.

Qualification des acteurs touristiques

La stratégie définie en 2012, visant à qualifier les acteurs touristiques (offices de tourisme, hébergements, sites touristiques et musées) à l'accueil et au conseil des randonneurs, s'articule principalement autour de la mise en place d'une charte « rando ». Celle-ci a pour objectifs d'informer les acteurs touristiques des services spécifiques pouvant être proposés aux randonneurs, de les encourager à en mettre en place et de valoriser ceux qui en proposent ; mais également de garantir aux randonneurs un accueil de qualité et des services adaptés à leurs attentes.

En 2014, la charte rando du Parc a été présentée et négociée avec un certain nombre d'hébergements notamment du Pays de La Petite Pierre rencontrés individuellement pour faire le point avec eux sur leur fonctionnement, les services qu'ils proposent déjà et ceux qu'ils pourraient mettre en place à plus ou moins long terme. En décembre, la charte comptait plus de 60 signataires.

Promotion de l'itinérance

- ▶ Animation de la rubrique « Randonner » sur le site internet et la page Facebook du Parc.
- ▶ Diffusion d'un dossier de presse dédié à l'itinérance douce.
- ▶ Diffusion des fiches circuits lors de diverses manifestations (fête de la nature à Lohr, randonnée gourmande dans la Vallée du Steinbach, fête de l'eau au Donnenbach, flâneries de l'étang à Reichshoffen, marchés paysans transfrontaliers...) et réunions.
- ▶ Poursuite de la diffusion de l'affiche et du flyer destinés à la promotion du Test Center, et plus généralement de la randonnée dans les Vosges du Nord.
- ▶ Participation au Salon International du Tourisme et des Voyages de Colmar début novembre.
- ▶ Nombreux articles dans la presse (lancement des fiches circuits, opération Weggefaherte 2014...)
- ▶ L'opération Weggefaherte 2014 résulte d'un casting de randonneurs, lancé par l'agence de marketing et communication propriétaire du concept Best of wandern, à l'échelle européenne ; parmi plus de 2500 candidatures, le réseau retient un duo par destination, sur des critères notamment de réactivité sur Internet et les réseaux sociaux. L'opération permet d'offrir aux lauréats un séjour dans chaque destination, en contrepartie de publications sur la Toile, sur le droit à l'image laissé à chaque région, pour avoir des visuels avec des randonneurs en situation.

Participation aux actions du réseau Best of Wandern et de l'itinérance

Dans le cadre de son partenariat avec le réseau Best of Wandern, le SYCOPARC a participé sur son territoire aux différentes actions de promotion menées par le réseau :

- ▶ Préparation et diffusion de la brochure Best of Wandern : magazine en allemand, avec une version française dont la traduction et la diffusion sont pilotée par les Vosges du Nord
- ▶ Poursuite de l'expérimentation du Test Center à l'Office de Tourisme du Pays de Bitche (voir ci-après).
- ▶ Commercialisation d'un séjour randonnée à l'Hôtel au Naturel*** Au Cheval Blanc à Niedersteinbach par le tour-opérateur DER-TOUR dans son catalogue « Radreisen und Aktivurlaub » (séjours actifs et vélo) : le nombre de séjours vendus en 2014 a baissé, mais la visibilité sur le Net reste importante ; l'hôtelier se déclare satisfait de cette promotion
- ▶ Participation à l'Outdoor-Adventskalender 2014, calendrier de l'avent en ligne mettant en jeu de nombreux lots proposés par les partenaires du réseau.

Le Test Center

Depuis 2011, le Test Center Best of Wandern offre un service gratuit de prêt d'équipements de randonnée pédestre à l'Office de Tourisme du Pays de Bitche situé à Bitche et dans son antenne à Baerenthal (depuis 2012).

Le Test Center conserve un nombre à peu près constant d'une soixantaines de locations de janvier à novembre, grâce à l'implication particulière de quelques hébergements et guides locaux.

Le Test Center reste un argument fort pour promouvoir l'itinérance pédestre, car c'est un service innovant, unique et original. Il sert de support à des accueils de presse, et à toutes les actions de promotion du réseau Best of Wandern.

Un regret subsiste au niveau local, une meilleure valorisation pourrait être faite par les hébergeurs, mais aussi par les territoires touristiques proches.

L'hôtel au naturel à Obersteinbach envoie des clients régulièrement, du fait de la motivation et de l'implication de l'hôtesse, Christelle Zérafa. Elle valorise ce prêt gratuit de matériel de randonnée pour son offre de séjours et ses clients.



Suivis / Soutiens techniques

- ▶ Participation au groupe de travail « itinérance » du Massif des Vosges, piloté par l'ADT du Bas-Rhin. Parmi les sujets de travail, il y a l'échange d'expériences des territoires consacrés à la randonnée, notamment les plus values des PNR, et en particulier des Vosges du Nord (valorisation des patrimoines, surtout naturels, les expérimentations de randonnées sans bagages, de préparation du site web dédié à l'itinérance douce, etc), la mise en tourisme du GR 5(3) entre Lauterbourg et Belfort et s'inscrivant dans le cadre de la stratégie du Massif des Vosges, la préparation du chemin des châteaux, plutôt sur les variantes du GR 53 et qui concernent particulièrement les Vosges du Nord, car cela permet de faire découvrir la partie mosellane, avec les châteaux sécurisés, et un calendrier d'animations.
- ▶ Le suivi de l'opération « route des châteaux d'Alsace » pilotée par l'ADT du Bas-Rhin permettant de valoriser 6 châteaux et cités médiévales fortifiées des Vosges du Nord, représentant la moitié des sites de cette route ; des actions de développement, de promotion et d'animations ont été menées tout au long de l'année, permettant des échanges entre les sites, des éditions, des accueils presse. La préparation d'une édition trilingue à l'échelle de Upper Rhine Valley a débouché sur l'impression et la définition de la diffusion de ce document.
- ▶ Animation partagée avec le PNR des Ballons des Vosges de la filière Ecotourisme du Massif des Vosges : suivi de l'appel à initiatives, diffusion et présentations de l'étude de marchés en écotourisme sur 6 marchés européens
- ▶ Complément de soutien technique à la Communauté de Communes et à l'Office de Tourisme Intercommunal du Pays de Bitche et aux sites verriers des Vosges du Nord, dans le cadre d'un projet de contrat de destination phare, avec la Région Lorraine.



- ▶ Suivi de l'avancée du projet « PDIPR Pays de Bitche » relatif à l'inscription d'itinéraires de randonnées pédestres, cyclo/VTT et équestre au Plan Départemental des Itinéraires de Promenade et de Randonnée de la Moselle ; et initié en 2010 par les communes de Baerenthal, Eguelshardt et Philippsbourg dans le cadre de la valorisation touristique des châteaux du Pays de Bitche. La constitution du dossier, le lien avec le CDT de la Moselle prennent du temps et sont accompagnés par le chargé de mission du Parc, notamment pour compléter certaines pièces nécessaires au dossier, et assurer son inscription dans les plans de financement.
- ▶ Concertation avec le Comité Départemental du Tourisme Equestre du Bas-Rhin dans le cadre d'un projet de développement d'un réseau d'haltes équestres.

Un suivi régulier des offices de tourisme permet de les alimenter en informations et éditions. L'accompagnement de leurs projets et actions permet de valoriser le classement en PNR, le label UNESCO, et de susciter une mise en réseau, parfois de proximité.

Un travail de refonte du réseau ATOUPARC a été fait en 2014 pour son repositionnement sur l'itinérance douce, avec refonte des statuts, préparation d'un plan d'actions pluri annuel. La difficulté réside dans la mobilisation d'une « masse critique » de partenaires, l'idéal étant la participation de l'ensemble des territoires touristiques de la Destination Vosges du Nord.

Les réunions de travail ont permis de mettre sur la table les philosophies, les attentes et souhaits des acteurs locaux, soulignant avant tout leur faible disponibilité, du fait de l'implication dans un grand nombre de dossiers à l'échelle locale.

2014 a permis de préparer les perspectives pour l'évolution et la redynamisation de ATOUPARC, pour répondre aux demandes des financeurs, des élus du SYCOPARC, mais aussi pour retrouver un outil performant et adapté de développement et de promotion de l'itinérance douce, avec la priorité donnée à la randonnée pédestre et aux services nécessaires, pour mettre en avant les éléments de différenciation, par rapport à d'autres offres et territoires.

Accompagnement d'entreprises et de porteurs de projet

Cet accompagnement d'entreprises et de porteurs de projets est fait sur demande. Il consiste souvent à fournir des éléments facilitant leur promotion, et relayant l'information concernant le classement en PNR de leur commune, de leur secteur avec matériel cartographique, logo, et texte court de présentation. Pour une dizaine d'entreprises, il s'est agi d'accompagner un projet de modernisation ou d'extension, parfois avec les « guichets » (ADT-CDT, Commissariat du Massif des Vosges) où un dossier

de subvention a été déposé.

Pour les porteurs de projets les démarches consistent à analyser leur démarche, leur projet lorsqu'il est détaillé, parfois à les aider à reformuler leur idée, et généralement à faire une tournée sur le terrain, en rencontrant si possible les partenaires locaux (communauté de communes, offices de tourisme, maires, partenaires pouvant leur faciliter l'avancement de leur projet). 6 porteurs de projet ont ainsi été suivis. Cela permet également de mobiliser les ressources internes de l'équipe technique du SYCOPARC.

Information / Formation


- ▶ La participation des Vosges du Nord aux 40 ans du PNR de Lorraine s'est traduit notamment par une action culturelle sous plusieurs formes :
- ▶ La fourniture de viande de Highland Cattle pour un après concert, dans le cadre du Festival de Fénétrange (par ailleurs, en partenariat avec le festival de jazz de La Petite Pierre, suite au suivi par le chargé de mission écotourisme-action culturelle)
- ▶ L'aide à l'organisation d'une visite insolite avec une compagnie professionnelle des Vosges du Nord, le Théâtre du Marché aux grains et le Grand Jeu, de Bouxwiller ; le parcours de découverte de Fénétrange a connu un beau succès de fréquentation.

Les relations avec la Maison de l'Alsace à Paris ont permis de préparer une opération en décembre, malgré les travaux en cours sur le bâtiment, avenue des Champs élysées.

La contribution du SYCOPARC à l'organisation du Marché du Réveil dans le Château de La Petite Pierre a été concentrée sur le positionnement de l'opération, les relations avec les exposants, et sur la logistique. La météo défavorable a limité la fréquentation, mais l'opération reste originale et intéressante pour les exposants, principalement des Vosges du nord. L'opération est portée par l'Office de Tourisme Intercommunal du Pays de La Petite Pierre et la commune.

Le SYCOPARC a contribué à des opérations de prospective :

- ▶ Les assises nationales du tourisme, à l'échelle régionale en Alsace et en Lorraine
- ▶ La démarche Alsace 2030 du Conseil Régional d'Alsace, avec différents ateliers, dont le tourisme
- ▶ Une contribution a été apportée au réseau national et départemental des stations vertes de vacances, puisque 6 communes des Vosges du Nord bénéficient de ce label. Un référentiel écotourisme fournit une méthode de développement de l'écotourisme à l'échelon local, et s'est traduit par des séances de formation avec les acteurs alsaciens.



Médiation

L'information et la sensibilisation aux patrimoines naturels, culturels et historiques sont des priorités du projet Parc. Ces objectifs et les stratégies liées sont aujourd'hui renforcés dans le cadre de la mise en place de la nouvelle Charte.

Elles sont menées afin de développer les facultés d'observation et de compréhension, de rendre conscient de la complexité des enjeux, de donner à chacun, habitant, scolaire, touriste, décideur..., des éléments d'analyse et d'information permettant d'avoir une attitude de responsabilité individuelle et collective au sein d'un territoire exceptionnel.

Dans cet esprit, la médiation est mise en œuvre comme un processus de sensibilisation au territoire, c'est-à-dire intégrant toutes les composantes économiques, culturelles, naturelles et éthiques, les patrimoines et les savoir-faire. Pour cela, elle s'appuie sur un ensemble d'outils, de partenaires, d'équipements et animations proposant une offre pédagogique variée et adaptée à l'ensemble des publics. Elle est le lien entre le SYCOPARC, son territoire et ses habitants.



I. Le lien avec les établissements secondaires

Les enfants et adolescents, en tant que futurs acteurs et ambassadeurs de ce territoire d'exception, sont un des publics prioritaires. Pour leur permettre de mieux comprendre et de s'approprier pleinement leur lieu de vie, le SYCOPARC et l'Education Nationale (à travers les académies de Nancy-Metz et Strasbourg et leur communauté éducative) sont mobilisés depuis de nombreuses années. Dans le cadre de la programmation 2013, nous avons souhaité consolider les liens qui se sont tissés, notamment à travers la mise en place du réseau des 24 établissements secondaires implantés sur le périmètre élargi du Parc.

1. Le réseau des collèges et lycées

Afin de dynamiser ce réseau et de lui faire part des possibilités de coopération qu'offre le SYCOPARC, des rencontres sont organisées avec les enseignants :

► Le réseau des référents EDD (éducation au développement durable) des collèges qui est à présent fonctionnel. Ce réseau regroupe des enseignants ou personnel d'établissement (documentaliste, conseiller d'éducation ...) désigné par le rectorat de Strasbourg pour cette fonction. Ils sont le lien entre l'établissement, l'équipe éducative et le SYCOPARC. Une réunion d'échange a eu lieu en juin, elle permet de formaliser les projets des enseignants pour l'année scolaire à venir et d'adapter leurs besoins de formation en conséquence. Ce réseau pourra être étendu aux référents culture de lycées.



Ces rencontres, facilitées par le Rectorat, ont permis :

- De mettre en place une séquence de sensibilisation des 6^e : les élèves de 6^e bénéficient d'une séance pour apprendre qu'ils vivent et apprennent dans le Parc, qu'est-ce que ça implique et en quoi c'est particulier ?
- D'entamer la mise en place du lien permanent par une réflexion sur la création d'une animation permettant de mieux connaître le Parc naturel régional des Vosges du Nord pour les 6^e et/ou 3^e et la création, dans le cadre de la stratégie de communication du SYCOPARC, d'un espace éducatif dédié sur le site Internet du Parc.

2. La formation des enseignants

En 2014, 5 formations ont été proposées au rectorat de Strasbourg pour les enseignants du secondaire. Une seule a pu être menée sur le thème des énergies en mars 2014 à Lorentzen. Elle a été vivement appréciée par la vingtaine d'enseignants participants qui ont apprécié la qualité des interventions, des documents et la disponibilité des intervenants.

Depuis la rentrée 2013, le conseiller territorial de formation au Rectorat est Jean-Luc Denny. Il travaille sous la direction de C. Dietrich, IPR-IA d'H Géographie.

L'action envers les enseignants du primaire est concertée entre les différentes circonscriptions. L'ensemble des propositions est intégré à un catalogue pédagogique mis au point avec les conseillers pédagogiques, dont toutes les écoles sont destinataires. Les animations sont assurées par les conseillers pédagogiques de circonscription et les animateurs du Parc.

Pour les projets de classe, les contacts se font en général directement entre les enseignants et les structures. De nombreuses animations ont eu lieu à la Maison de l'Eau et de la Rivière (MER), ainsi qu'à la Grange aux Paysages. Les contacts se font directement entre les enseignants et les structures.

3. Le développement de la coopération

Suite aux rencontres organisées en 2013 avec les chefs d'établissements, les conseillers pédagogiques, les chargés de mission du Rectorat et l'inspectrice référente, des collaborations se sont engagées de façon constructive. Ce travail de communication a permis de reconstruire une nouvelle dynamique de la médiation des Patrimoines vers les publics scolaires par le biais de : l'accompagnement de projets, de la présence et de l'animation du SYCOPARC dans les établissements secondaires et de la formation de la communauté éducative.

Ainsi, le travail de conventionnement avec le rectorat de Strasbourg a avancé et celui avec le rectorat de Nancy-Metz et des 2 autres PNR de l'est, Ballons des Vosges et Lorraine, également.

- Rectorat de Strasbourg / la précédente convention datant de 2004, il était important de mettre en place un nouveau document plus proche du travail collaboratif réalisé actuellement.
- Rectorat de Nancy-Metz / sur une volonté de la Région Lorraine et des 3 Parcs (VDN, Ballons des Vosges et Lorraine). La mise en place d'une convention commune devra permettre de valider la coopération entre les Parcs, ses actions et le Rectorat. Elle pourra à terme permettre notamment au SYCOPARC de bénéficier d'un poste d'enseignant détaché sur la partie mosellane du Parc pour combler le déséquilibre des mises à disposition des services éducatifs des 2 autres PNR.

II. Le lien avec les associations éducatives

Consultées lors du travail de révision de la Charte, elles sont avec l'ARIENA, leur tête de réseau, des acteurs importants et privilégiés du SYCOPARC dans le cadre de la traduction des objectifs et des mesures du projet de territoire. Tout au long de l'année, nous avons accompagné financièrement les actions qu'elles menaient en faveur des patrimoines des Vosges du Nord. Le réseau qu'elles constituent dans les Vosges du Nord, et le SYCOPARC, ont travaillé de manière à leur permettre de s'organiser localement pour encore plus de complémentarité et de lisibilité au regard des

publics et des financeurs. Mais également, cette collaboration donne la possibilité de traduire la Charte auprès des publics scolaires de la maternelle à la fin du cycle secondaire. Ce réseau aura notamment la possibilité de participer à la mise en place du programme triennal et du programme d'actions du SYCOPARC.

Les associations concernées sont Les Piverts, Ethic-Etap La vie en Vert, la Grange aux Paysages d'Alsace Bossue, la Maison de la Nature à Munchhausen. La Maison de l'Eau et de la Rivière, fait partie de ces acteurs.

1. Maison de l'Eau et de la Rivière

En 2014, l'équipe professionnelle de la MER est composée de trois personnes : Philippe Malaisé, coordinateur d'activités, Romain Cantat, animateur nature et Anny Meyer, chargée de l'entretien et du service. Pour assurer l'ensemble des activités, un animateur nature, Juliette Tournon, a été embauché de mars à juillet. Dans le cadre de ses objectifs, la MER a su mettre en place un partenariat fort avec des associations (Les Piverts, la Fédération de Pêche du Bas-Rhin,...), des collectivités territoriales (Communautés de Communes du Pays de La Petite-Pierre, SMICTOM de Saverne,...) et l'éducation nationale (conseillers pédagogiques, enseignants).



Pour cette année, les fréquentations de la Maison de l'Eau et de la Rivière sont réparties de la façon suivante par publics :

- 1056 journées-participants scolaires, en séjour,
- 1951 journées-participants scolaires, en accueil à la journée,
- 336 journées-participants scolaires en intervention en milieu scolaire,
- 670 journées-participants pour des activités de loisirs jeunes, centres de vacances et de loisirs,
- 355 journées-participants d'adultes encadrés,
- 118 journées-participants d'adultes en formation.

Soit un total de 4486 journées-participants sur toute l'année et tous publics confondus, correspondant à 6876 participants, (dont 48% venant du territoire du parc et des villes portes).

En dehors des séjours et accueils sur le site, nous avons également accompagné, dans la durée, 9 projets de classe dans des écoles du territoire sur des thématiques liés à la nature, à l'environnement et au développement durable, tels que classe d'eau, biodéchets, recyclage, forêt.

(Steinbourg, La Petite Pierre, Dossenheim-sur-Zinsel, Ingwiller, Saverne, Rohrbach-lès-Bitche, Hochfelden)

III. La coopération sur le territoire et ailleurs

- ▶ Conseil de l'Europe : mission d'ingénierie au Kosovo fin juillet. Rédaction d'un rapport sur le développement de l'action culturelle, touristique et éducative dans l'ouest du pays. La coopération se poursuivra en 2014 avec la mise en place d'une action de formation des acteurs culturels du Kosovo sur le territoire et avec les partenaires du Parc naturel régional des Vosges du Nord.
- ▶ Expo châtaignier : en 2013, l'expo a tourné sur 3 sites (Oberbronn, Bouxwiller, Dossenheim-sur-Zinsel) pendant plus de 4 mois. Nous avons animé 8 demi-journées de sensibilisation pour des enfants de la maternelle à la 5ème.
- ▶ Commissariat au Massif des Vosges : réalisation de deux panneaux d'exposition sur les actions du SYCOPARC pour les vergers traditionnels d'Alsace Bossue.
- ▶ Parcours éducatif et culturel de la CCLPP : participation aux comités de suivi. Proposition de 4 actions d'animations sur l'exposition du château pour la rentrée scolaire 2014 avec l'enseignant référent basé à Eschbourg.
- ▶ Participation et implication dans les réseaux éducatifs :
 - ▶ les Parcs Naturels Régionaux de l'Est (conventionnement),
 - ▶ le réseau Ecole et Nature (rédaction des objectifs de décloisonnement nature/culture),
 - ▶ les chargés de mission éducation des Parcs et l'animatrice du réseau (opération phare, séminaire, ingénierie, partage d'informations...),
 - ▶ Conseil Régional d'Alsace et Conseil Général du Bas-Rhin (rencontres alsaciennes de l'environnement),
 - ▶ associations éducatives (festival des Paysages avec la GAP, repère-DD avec le Graine Lorraine...),
 - ▶ groupe pédagogie du réseau MAB et coopération internationale (trophées de RB, jeu de plateau coopération Pologne/Biélorussie).

Aménagement durable des espaces naturels

- ▶ **Projet : développer une ligne de mobilier et d'équipements de signalétiques adaptés à l'accueil et l'orientation des publics dans les milieux naturels des réserves de biosphère**
Contexte : Collaboration entre écoles d'enseignement supérieur en design et en création technique avec les 3 réserves de biosphère de Kampinoski, Berezinsky et Vosges du Nord Pfälzerwald



Les réserves de biosphère suscitent un intérêt croissant du grand public, à ce titre il est primordial d'organiser l'accueil de ces visiteurs tout en ménageant les espaces naturels. Actuellement, les équipements de mobilier de découverte des réserves ne sont pas toujours satisfaisants. L'ergonomie, l'esthétique fruste de ces équipements souvent disparates restent sommaires. Ces mobiliers ne sont pas significatifs de l'excellence de ces territoires. Une création de mobilier spécifique adaptés aux différents territoires pourrait renforcer l'image de marque des réserves de biosphère tout en jouant un rôle pédagogique fort.


Chaque réserve a sollicité des écoles de design de son pays afin de créer une synergie d'échange et de conception sur les thèmes d'équipement d'accueil en forêt. Ces travaux d'étudiants sont sanctionnés par un jury tri national donnant lieu à la reconnaissance des lauréats et selon l'opportunité des résultats la mise au point de ligne(s) d'équipement(s) reproductible par les trois réserves.

- ▶ **Sujet :** focaliser les travaux des étudiants sur un thème général du type de l'accueil en forêt en s'inscrivant dans une démarche de valorisation des ressources locales.

Mobiliers et équipements supports d'innovation : bancs, création d'abris de randonneurs, supports pédagogiques, panneaux de signalétique et d'orientation.

- ▶ **Enjeu :** faire découvrir les particularités des territoires des Réserves de biosphères et faire partager les valeurs de développement durable tout en incitant les visiteurs à respecter des espaces naturels.

Le territoire du parc a accueilli les étudiants de l'ENSAAMA de Paris et le lycée Loritz de Nancy pour une découverte du territoire.



La vie du SYCOPARC

La vie institutionnelle

Les élus du SYCOPARC et du territoire se réunissent régulièrement dans ses instances pour débattre, définir les politiques et assurer le suivi de la mise en œuvre de la Charte.

Le Comité Syndical s'est réuni à 4 reprises en 2014.

L'exécutif, composé du Président et de trois Vice-Présidents, assure le suivi de la mise en œuvre des décisions prises s'est, quant à lui, réuni 15 fois en 2014.

L'Assemblée Générale regroupant les 111 communes, les communautés de communes et les partenaires a été organisée le 22 juin à Volmunster le 23 mai à La Petite Pierre.

Information et sensibilisation

Les Samedis du Parc

Les « Samedis du Parc » destinés aux élus (maires et délégués) seront développés ; un calendrier annuel (demi A5) a été diffusé aux élus afin qu'ils aient une meilleure visibilité des thématiques et du programme.

300 exemplaires imprimés pour envoi aux maires et délégués de communes et présidents et délégués des EPCI, ainsi qu'aux partenaires concernés par les sujets abordés.

Six samedis programmés sur les thèmes suivants :

- ▶ Demain la M.E.R. : présentation du nouveau projet éducatif & pédagogique
- ▶ Gestion écologique des friches (GEF)
- ▶ Mobilisons-nous contre l'ensablement et l'appauvrissement de nos milieux aquatiques
- ▶ La trame verte et bleue : pourquoi et comment la mettre en œuvre
- ▶ Interprétation d'un territoire par un musée : comment faire ?
- ▶ Marteloscope

En moyenne par Samedi, une dizaine d'élus ont participé. Les délégués choisissent les thèmes selon leur compétence ou leur centre d'intérêt.



Le Conseil Scientifique

Le Conseil Scientifique s'est réuni à trois reprises. Un samedi scientifique a été organisé le 7 juin 2014.

▶ Mon village : un coin de nature ?

Une trentaine de participants à cette journée de conférences et de visite du jardin lauréat au concours "mon jardin, un coin de nature"

Les sites Internet

Le nombre de personnes informées via le net augmente régulièrement, et la communication ira de plus en plus vers les internautes. Nombre de visites/sessions en 2014 :

▶ Site web du Parc	48 536
▶ Amuse musées	37 750
▶ Webmuseo	8 678
▶ Jardinier pour la biodiversité	4 095
▶ Maison Eau Rivière	5 452
▶ Rendez-vous du Verger	2 362
▶ Biosphère Transfrontalière	6 673

Soit environ 115 000 visites sur les différents sites du PNR/RBT

▶ Facebook du parc 832 suiveurs
Alimentation quotidienne depuis octobre

La lettre d'information du parc

▶ La lettre d'information (Newsletter) du SYCOPARC est destinée aux élus et aux partenaires permanents du Parc. Elle doit notamment répondre à leur demande d'information sur les actions du SYCOPARC. Elle présente, de manière actualisée, l'état d'avancement des différents projets en cours, et met en lumière quelques actions originales ou novatrices - 1 édition
Elle est téléchargeable sur le site du PNR des Vosges du Nord.

Le rapport d'activités

▶ Le numéro spécial "Rapport d'activités" du SYCOPARC de 54 pages, imprimé à 600 exemplaires, est un document dense à l'image de l'activité de notre équipe et de nos instances. Les domaines d'intervention du SYCOPARC sont variés et le bilan d'activité est le meilleur moyen de comprendre quel est l'apport du classement des Vosges du Nord en Parc naturel régional et des techniciens qui mettent leurs compétences au service des acteurs locaux et en priorité les communes et les communautés de communes.

Avec les télévisions locales :

- ▶ TV cristal : interviews individuelles de l'équipe technique + reportages pour JT
- ▶ TV3V : des reportages plusieurs fois par an sur différents thèmes ; reportages vidéos visibles sur le site internet du Parc.



Carnet du parc

Livret de 152 pages présentant le Parc, ses actions, un agenda des sorties sur le territoire, les sites et musées, des circuits de découverte - seul outil de communication commun à tous les pôles.

Édités à 17 000 exemplaires; diffusés sur toute l'Alsace et sur la Lorraine + 30 000 flyers A5 et 400 affichettes 30x40

Nombre points de diffusion :

- 350 points distribués par le SYCOPARC
- 150 points distribués par le diffuseur professionnel
- Envoi réduit par la Poste (Carnet téléchargeable et consultable sur notre site)

Au total 4.900 participants pour plus de 220 sorties (*) animées par une centaine d'animateurs ; la moyenne par sortie est de 17 contre 20.85 en 2013 ; le mauvais temps de l'été peut en partie expliquer la baisse de fréquentation des sorties, pour la plupart en extérieur.

A ce total, on peut ajouter les 850 participants des Amuse-Musées et 800 participants aux animations Habiter Autrement, ce qui totalise 6550 participants.

A noter que ne sont pas pris en compte dans ces chiffres les marchés paysans transfrontaliers, les journées du patrimoine et autres grandes manifestations également proposées dans le Carnet du Parc.

(*) il faut ajouter à ces sorties, plus 500 offres non répertoriées dans la brochure mais proposées dans le Carnet Interactif sur le site du Parc des Vosges du Nord.

Canal d'informations des sorties

Presse	39.23%
Autres (Parents, amis, associations, manifestations, ...)	27.35% (*)
Carnet du Parc	28.63%
Sites internet et Facebook	4.78%

(*) Autres ayant souvent le Carnet du Parc comme vecteur

Divers

► Création & diffusion sur le web (Youtube, facebook,...) d'un clip vidéo restrospective. Cette animation amorce l'année 2015, les 40 ans du Parc.

► Achat ouvrages de « Bienvenue dans la culture Parc » pour les délégués communes. Cet ouvrage a été remanié et réédité par la Fédération des PNRS ; il a été diffusé aux délégués du PNRVN après les élections municipales.

► 4 pages d'annonce presse touristique ou carte touristique 6 Toursit6Infobaum – Tourist-Infobaum - Carte panoramique 2014 Unique document d'appel distribué dans les hôtels et offices de tourisme des deux côtés du Rhin : Forêt Noire et Alsace – hôtels et offices de tourisme. Tirage : 100.000 ex

► Annonce dans la revue Massif des Vosges

Le magazine est diffusé à 25 000 exemplaires par abonnement et en kiosque sur l'ensemble de la région vosgienne ainsi que sur les départements limitrophes et en Île-de-France. Il bénéficie d'une distribution nationale, en Suisse, Belgique, Luxembourg et Allemagne. Une diffusion supplémentaire est assurée par nos partenaires, collectivités et syndicats professionnels.

► Annonce dans ESTIVALES 2014 – Supplément DNA

L'agenda complet des principales manifestations en Alsace de fin juin à début septembre. Une diffusion dans toutes les éditions des DNA et de L'ALSACE (abonnés et diffuseurs de presse) soit une audience de 755 000 lecteurs. Un magazine de 96 pages en couleur qui bénéficie d'un important dispositif promotionnel : bannières web, feuilleter en ligne sur www.dna.fr et www.lalsace.fr, relais sur les réseaux sociaux (facebook, twitter).

► Courier du Parlement Européen

Une annonce dans le Parlement Européen « Le magazine des grands enjeux » consacré au Bas-Rhin a paru dans le Hors-Série septembre 2014 ; une annonce presse complétée par une double page franco-anglaise sur les ressources patrimoniales et les savoir-faire du territoire du PNR des Vosges du Nord.

► Le Congrès 2014 des Parcs naturels régionaux s'est tenu dans le Parc naturel régional de la Forêt d'Orient.

Ces rencontres sont proposées aux élus, pour rencontrer et débattre avec leurs collègues des autres PNR. Le Parc naturel régional des Vosges du Nord y a participé activement au travers du marché aux initiatives et de la participation aux ateliers.



Ressources humaines

Mouvements de personnel

Arrivées

- ▶ Juliette TOURON : Animatrice à la Maison de l'Eau et de la Rivière : 17 février 2014
- ▶ Sabrina PHILIPPS : Chargée de mission «Evaluation de la Charte» : 1^{er} avril 2014
- ▶ Valérie MEYER : Chargée de mission «Médiation des patrimoines» : 1^{er} avril 2014, retour de congé parental
- ▶ Philippe KOFFLER : Chargé de mission «Culture» : 1^{er} août 2014
- ▶ Loriane EZEQUEL : Chargée de mission «Inventaire des collections du Musée de Phalsbourg» : 1^{er} septembre 2014
- ▶ François GOETZMANN : Responsable administratif et financier : 1^{er} octobre 2014
- ▶ Anne EICH : Chargée de mission «Communication» : 20 octobre 2014

Départs

- ▶ Philippe KOFFLER : Chargé de mission «Médiation des patrimoines» : 31 mars 2014, fin remplacement congé parental de Valérie MEYER
- ▶ Arthur LETZELTER : Chargé de mission «Agriculture» : 30 avril 2014 – départ à la retraite
- ▶ Nicole BRUNET : Chargée de mission « Communication » : 31 juillet 2014 – départ à la retraite
- ▶ Juliette TOURON : Animatrice à la Maison de l'Eau et de la Rivière : 15 août 2014 – fin CDD
- ▶ Jean-Claude BIEBER : Secrétaire Général : 30 novembre 2014 – départ à la retraite
- ▶ Christelle SCHEID : Chargée de mission « Trame verte et bleue transfrontalière » : 30 novembre 2014 – fin CDD.

La Maison du Parc

La Maison du Parc a accueilli 3 655 visiteurs (contre 3 960 en 2013), pour 2 849 entrées payantes (contre 3 052 en 2013) dans son exposition permanente « L'aventure des Vosges du Nord ».

L'équipe technique

Direction

Eric BRUA - directeur
François GOETZMANN - secrétaire général

Secrétariat accueil - entretien

Anne ZIMMERMANN - assistante administrative et financière
Valérie HETZEL - assistante de pôles
Martine HOLTZSCHERER - assistante de direction
Astrid SCHILER - accueil-standard
Sylvie STARK - assistante de pôles
Béatrice SCHMITT-ROTH - accueil-billetterie
Katia KOBI - entretien-service technique

Aménagement et gestion des espaces

Rita JACOB - aménagement du territoire et développement
Pascal DEMOULIN - architecture et gestion des espaces urbains
Aurélié WISSER - patrimoine bâti
Anne RIWER - conseil architectural mutualisé

Observatoire du parc - sigis[®]

Gabriel HIRLEMANN - observation du territoire
Nadia CARMAUX - observation du territoire

Patrimoine naturel

Cécile BAYEUR - agriculture durable et vergers
Jean-Claude GENOT - protection de la nature
Sébastien MORELLE - Natura 2000
Marie L'HOSPITALIER - Natura 2000
Alban CAIRAULT - Monitoring des rivières et médiation
Mathilde WENDLING - Trame verte et bleue transfrontalière
Loïc DUCHAMP - conservation réserve naturelle du pays de Bitche
Christophe FABING - garde-technicien réserve naturelle du pays de Bitche

Conservation des musées

Carine SCHUTZ - conservation des musées
Isabelle VERGNAUD-GOEPP - conservation des musées
Annabelle DURUPT - inventaire des musées
Laetitia VELTEN - inventaire des musées
Elen GOUZIEN - service des publics des musées
Sophie WESSBECHER - conservation des musées
Valérie MEYER - médiation des patrimoines
Patrick HAMANN - relations avec les enseignants

Maison de l'eau et de la rivière

Philippe MALAISE - coordinateur d'activités
Romain CANTAT - éducateur à l'environnement
Anny MEYER - entretien
Pierre JOST - entretien

Tourisme et développement

Marie BAUMGARTNER - tourisme durable et itinérances
Michel SCHILER - tourisme durable et action culturelle

Communication

Anne EICH - communication

Le budget 2014

Le financement de l'action du SYCOPARC se matérialise par :

I. Un budget de fonctionnement permettant de financer :

- ▶ l'équipe technique de base, chargée de l'animation des politiques de la Charte,
- ▶ la Conservation des musées du Parc,
- ▶ des missions spécifiques dans le cadre de conventions particulières, telles que Natura 2000 et la Gestion de la Réserve naturelle des Rochers et Tourbières du Pays de Bitche.

Ce budget s'est élevé en 2014 à 1.675.900 €. Structure de mission, le SYCOPARC a la particularité d'avoir un budget de fonctionnement dans lequel la masse salariale représente 80 %.

Son financement est assuré grâce aux participations statutaires versées par les collectivités membres du Sycoparc, complétées par une contribution de l'Etat (contrat de projet Etat-Région Alsace).

II. Un budget pour la mise en œuvre du programme d'actions 2014.

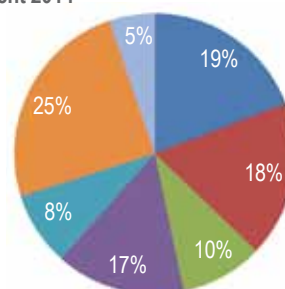
Annuellement un programme d'actions, s'inscrivant dans les objectifs de la Charte et du programme pluriannuel, est arrêté par le Comité Syndical. Les actions relevant du SYCOPARC font l'objet d'un budget particulier. En 2014, ce budget était de 1.039.501 €.

Le programme d'actions 2014 a été financé par :

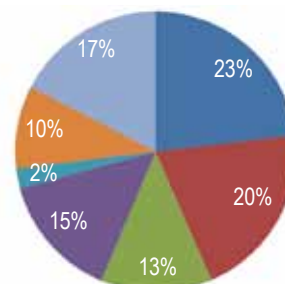
- ▶ la Région Alsace, la Région Lorraine et le Département du Bas-Rhin dans le cadre d'un programme d'actions pluriannuel,
- ▶ le Département de la Moselle,
- ▶ les Directions Régionales de l'Environnement, de l'Aménagement et du Logement d'Alsace et de Lorraine,
- ▶ les Directions Régionales des Affaires Culturelles d'Alsace et de Lorraine,
- ▶ les Directions régionales de l'Agriculture et de la Forêt d'Alsace et de Lorraine,
- ▶ la convention du Massif Vosgien,
- ▶ l'Agence de l'Eau Rhin-Meuse,
- ▶ les communes et les communautés de communes.

Ont également participé au financement de ce programme d'actions, et plus particulièrement pour la mise en œuvre du programme Interreg IV « Habiter la Réserve de Biosphère « Pfälzerwald/Vosges du Nord », le Naturpark Pfälzerwald, le Ministère de l'Environnement et le Ministère des Finances du Land Rheinland Pfalz.

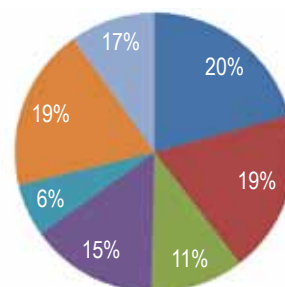
Financements du budget de fonctionnement 2014



Financements du programme d'actions 2014



Financements du fonctionnement et du programme d'actions 2014



- Etat
- Région Alsace
- Région Lorraine
- Département du Bas-Rhin
- Département de la Moselle
- Communes et communautés de communes
- Autres

Affectation des budgets par mission

