

# 20

# 09



# bilan d'activité

Parc naturel régional des Vosges du Nord



# Édito

L'année 2009 sera marquée par l'ouverture d'un chantier capital, celui de la révision de notre projet de territoire. Pour rédiger la quatrième charte du PNRVN, à l'horizon 2025, j'ai souhaité que l'équipe s'y consacre pleinement. Cet investissement se traduit d'abord par l'élaboration du diagnostic qui, sous l'égide de notre observatoire, valorisera les nombreuses données que nous avons capitalisées depuis sa création. Ensuite au travers de la démarche participative et l'animation d'ateliers pour favoriser la participation active du plus grand nombre. L'équipe s'est fortement investie en 2009 et poursuivra ce travail jusqu'en 2011.

Au-delà de ce projet, nous marquons un point d'honneur à ce que l'intervention du SYCOPARC soit pleinement maintenue. Nous avons donc encore une fois été très actifs en architecture et en urbanisme, dans nos missions de protection de la nature, pour la protection des vergers, dans l'animation de la Maison de l'Eau et de la Rivière ou dans l'accompagnement du réseau des 16 Musées de la Chaîne de la Découverte. C'est ainsi qu'au sein de la conservation des Musées nous avons franchi une étape importante, en mettant en ligne les collections des Musées valorisant l'important travail d'inventaire. Ces richesses, reflet du patrimoine culturel du territoire, sont aujourd'hui accessibles à tous.

C'est également l'année qui marque la fin de notre investissement dans l'accompagnement de la Communauté de Communes du Pays de La Petite-Pierre dans le projet de restauration et de valorisation du château de Lichtenberg. Après 20 ans d'un partenariat fructueux, la gestion du projet est aujourd'hui entièrement prise en charge par la Communauté de Communes.

Autre événement important qui a marqué cette année, le prix EDEN, qui distingue les destinations d'excellence en Europe et qui a été attribué au territoire du Parc, lauréat au titre des espaces protégés. Pour valoriser au mieux cette distinction, nous avons organisé les assises du tourisme durable qui se sont déroulées en novembre à Lorentzen. J'ai souhaité ces deux journées qui ont réuni professionnels, techniciens et élus pour participer à la définition des priorités en matière de tourisme pour le territoire.

Le SYCOPARC a donc, en cette année 2009, apporté son ingénierie au service du territoire, mais il a aussi été un lieu de débat, de réflexion et d'échange, ce qui constitue à mon sens une priorité.

**MICHAËL WEBER**  
PRÉSIDENT DU SYCOPARC

## sommaire

- p 03 L'observatoire du territoire ○
- p 06 La protection de la nature ○
- p 11 L'aménagement du territoire & l'architecture ○
- p 18 La culture ○
- p 25 Le budget ○
- p 31 Le soutien aux activités durables ○
- p 37 L'éducation ○
- p 39 Le sycoparc et son environnement ○
- p 41 La vie du sycoparc ○
- p 44 La révision de la charte ○

# L'observatoire du paysage

Outil de cohérence pour la mise en œuvre de la politique de développement durable du Parc, l'Observatoire du Parc (SIGIS) a vocation à capitaliser les connaissances sur le territoire, dans tous les domaines utiles aux politiques publiques. L'objectif est la mise à disposition de ces connaissances aux acteurs du territoire et prioritairement aux communes, d'assister les porteurs de projets et de suivre les tendances d'évolution du territoire.

Il s'appuie sur un système d'information géographique (SIG), dont les bases de données sont constituées à l'échelle de l'ensemble du Parc, voire au delà, avec une précision moyenne de l'ordre du 1/25 000<sup>e</sup>.

## DE NOUVEAUX OUTILS DE GESTION POUR LE SIGIS

Au centre de l'Observatoire se trouve le Système d'informations géographiques du Parc - SIGIS<sup>®</sup>.

### ■ Acquisition de bases de données (BD) et plateforme logicielle

En 2009, l'adhésion du SYCOPARC au protocole d'accord entre le MEEDDAM, le MAP et l'IGN portant sur l'acquisition mutualisée de données géographiques, a permis d'acheter et d'intégrer la BD Topo sur la partie mosellane du Parc. Le partenariat CIGAL a également permis de bénéficier des photographies aériennes de l'IGN 2007 sur le Bas-Rhin. Le reste des évolutions en termes de données provient de mises à jour de BD existantes et d'échanges avec les partenaires du SYCOPARC (ONF, MEEDDAM, CG67, CG 57 ...).

### ■ Création et mise à jour de bases de données en interne

En 2009 plusieurs bases de données créées par le SYCOPARC ont été mises à jour : itinéraires de randonnées, découpages administratifs, espaces naturels protégés et sensibles, en partenariat avec les DRAC, étude sur la faisabilité d'une base de données sur le patrimoine bâti remarquable, mise à jour des périmètres de captage d'eaux avec la DDASS Moselle et du Bas-Rhin, mise à jour et acquisition de nombreuses données statistiques dans le domaine socio-économique.

## 2009 LES POINTS FORTS

Lancement de la révision de la charte du PNRVN (2012-2025), prise en charge des études préalables et du diagnostic territorial.


Mise à jour complète de la base de données des zonages à vocation de protection et de réglementation des milieux naturels (déclinaison de la trame verte et bleue sur le Parc).

Création d'une trentaine de cartes de localisation du tracé de sentiers de randonnée pour une coédition avec les éditions de la

Nuée Bleue et le Club Vosgien, numéro spécial de « Passion Vosges ».

Refonte des diagnostics territoriaux, complétés par une analyse de l'évolution des emprises urbaines et des vergers hautes tiges menacés par l'urbanisation.

En parallèle à ces projets spécifiques à l'Observatoire, un gros investissement a été nécessaire dans la définition, le montage et le suivi de la mise en place d'une nouvelle structure informatique.



## PARTICIPATION ET ANIMATION DE RÉSEAUX

Le SYCOPARC participe à plusieurs réseaux régionaux et nationaux dans le domaine de la géomatique.

Implications principales en 2009 :

- CIGAL : le SIGIS©, associé ponctuellement à d'autres personnels du SYCOPARC, contribue à la réalisation de la version 2 de la BD OCS (Occupation du Sol) avec sa dimension zones humides, élaborée dans le cadre du partenariat CIGAL (Coopération pour l'Information Géographique en Alsace) : définition de la nomenclature, recrutement des prestataires, accueil de ces derniers sur le terrain pour vérification des résultats, validation des secteurs tests sur les Vosges du Nord.
- Le SIGIS© a également relancé l'animation du réseau des géomaticiens des PNR, en ouvrant une liste interactive sur internet recensant les personnels, mais aussi les solutions mises en place. Sur cette base, une négociation a pu être lancée pour mettre en place une tarification spécifique aux PNR avec la société éditrice de logiciels SIG ESRI, aussi bien pour les acquisitions que pour la maintenance des logiciels.
- L'Observatoire du Parc a également suivi le partenariat autour de la BD POS/PLU impliquant le Conseil Général du Bas-Rhin, la DDE et l'ADEUS (Agence de Développement et d'Urbanisme de l'Agglomération Strasbourgeoise).
- Plusieurs partenaires régionaux (Région Alsace, Chambre d'Agriculture du Bas-Rhin, ADEUS, ADAUHR, PNR des Ballons des Vosges) travaillent aussi à l'analyse de l'évolution des emprises urbaines. A l'initiative du SYCOPARC, ces acteurs ont été réunis dans un groupe de travail (SIG-Urba) pour notamment confronter leurs approches respectives.

## En 2009

Les communes concernées par l'élaboration d'un diagnostic :

Communauté de Communes Sauer-Pechelbronn, Diemeringen, Montbronn, Oberbronn, Volksberg,

Pfalzweyer, Schorbach, La Petite-Pierre, Bitche.

## MISE À DISPOSITION DES CONNAISSANCES DE L'OBSERVATOIRE

La mise à disposition des données s'est faite essentiellement à travers :

- les études préalables à la révision de la charte du PNRVN : démarche de réflexions sur les indicateurs d'évolution du territoire en collaboration avec l'équipe du SYCOPARC, prospection et intégration la plus large possible sur les données statistiques disponibles à l'élaboration du diagnostic territorial (conformément à la circulaire du 15 juillet 2008 relative au classement et renouvellement de classement des PNR, et à la mise en œuvre de leurs chartes), transmission de ces données au BETA (Bureau d'Etude Théorique et Appliquée) de Strasbourg pour un premier diagnostic socio-économique du Parc, cadrage, participation et suivi de leurs travaux en collaboration avec le Conseil Scientifique du Parc,
- la passation de plusieurs conventions d'échanges de données avec des partenaires institutionnels publics ou des acteurs privés (bureaux d'études, universitaires) dans le cadre d'études. Ces conventions concernent : la DDE 57 pour le SCOT de l'Agglomération de Sarreguemines, ODONAT Alsace pour la ZPS de Bitche, MEMORIS pour la BD OCS 2, OTE Ingénierie pour les PLU de Niederbronn-les-Bains, du Sultzterland, de Hottviller, de Mackwiller, de Lohr, le cabinet d'expertise Goubet pour des études sur le site Natura 2000 Haute Moder,
- l'élaboration de **9 diagnostics communaux et autres « portés à connaissance »**. Ces diagnostics sont destinés principalement à aider les communes concernées à élaborer ou réviser leur document d'urbanisme (Plans Locaux d'Urbanisme et cartes communales), ou à fournir un diagnostic des patrimoines pour de grands travaux d'aménagement (ex : contournements routiers, extensions urbaines, réseaux).



## APPUI TECHNIQUES

L'Observatoire du Parc contribue également au travail de tous les chargés de mission du SYCOPARC qui utilisent un logiciel SIG à des degrés divers.

Appuis techniques internes en 2009 :

- Natura 2000
- MAEt (mesures agri-environnementales territorialisées)
- Gestion de la réserve naturelle des rochers et tourbières du Pays de Bitche
- Gestion forestière
- Tourisme
- Etude sur la trame verte et bleue
- Participation à la réalisation du guide Passion Vosges.

## ACTIONS DIVERSES

- Présentation de la démarche de diagnostic territorial au colloque Urbanisme en octobre 2010, en collaboration avec le PNR des Ballons des Vosges.
- Renouvellement du système d'informations : en parallèle à ces projets spécifiques, le SIGIS a mené cet important projet de renouvellement de toute la structure informatique du SYCOPARC (cf. le chapitre « Vie du SYCOPARC ») : études préalables, cahier des charges, consultations, choix des prestataires, suivi des prestations et des mises en oeuvre, ...  
Sans oublier un appui technique pour toutes les questions concernant les sites Web.

En parallèle, le SYCOPARC a accueilli quelques collectivités et formations universitaires (INSA, PNR des Ballons des Vosges, Conseil Général de la Moselle, Eco-Conseil, Université de Géographie de Strasbourg). Enfin, plusieurs conférences et séminaires ont été l'occasion d'assurer la veille technologique autour des outils SIG et autres : Conférence française des utilisateurs des logiciels SIG ESRI (diffusion d'un film sur l'utilisation de la géomatique au SYCOPARC auprès d'un public de professionnels, 1500 participants), séminaire de l'ATEN (Atelier Technique des Espaces Naturels) sur les outils « Open Source » en particulier.

# La protection de la nature

L'identification de la compétence du SYCOPARC en matière de protection de la nature est toujours forte. De nombreuses missions de mise en œuvre de politiques nationales nous sont confiées. Elles recouvrent essentiellement la gestion de la réserve naturelle nationale, l'animation des sites Natura 2000, le suivi et l'inventaire du patrimoine naturel. Mais nous restons également très investis dans la gestion durable des ressources naturelles, et notamment des forêts et de l'eau.

## RÉSERVE NATURELLE NATIONALE DES ROCHERS ET TOURBIÈRES DU PAYS DE BITCHE

Le SYCOPARC est le gestionnaire principal de cette réserve ; l'ONF, l'Agence de Sarrebourg, la forêt privée Pimodan et la commune de Baerenthal en sont les gestionnaires associés.

Pour plus de détails sur les actions 2009, cf. le Rapport d'activité 2009 de la Réserve naturelle.

2009 a été la dernière année d'exécution du premier plan de gestion de la réserve. Elle a aussi été l'année de l'évaluation de ce plan en vue de la rédaction du nouveau en 2010.

Le conservateur a participé à l'Assemblée Générale de Réserves Naturelles de France dans la Réserve Naturelle de la Haute Chaîne du Jura et à 3 réunions du Comité de Pilotage de la commission scientifique (Paris et Arles). Il a aussi participé aux échanges techniques des gestionnaires des réserves du massif vosgien dans la RN des Ballons Comtois.

Les principales actions conduites en 2009 ont été :

### ■ Les suivis écologiques

- Réactualisation de la cartographie des habitats naturels de la Réserve.
- Vérification de la présence de la libellule Leucorrhine à large queue (*Leucorrhinia caudalis*), observée au Lieschbach et au Waldeck et du papillon, Fadet des tourbières (*Coenonympha tullia*), deux espèces rares.
- Inventaire de la flore exogène dans le cadre d'un suivi quinquennal.

- Poursuite du suivi annuel de la reproduction du faucon pèlerin par SOS Faucon pèlerin, des oiseaux d'eau de l'étang de Baerenthal, des effectifs de chauves-souris dans le souterrain du Ramstein et de la flore dont l'enjeu de conservation est prioritaire.
- Poursuite du suivi météorologique permanent au cœur de la réserve, suivi des niveaux d'eau dans quelques étangs et tourbières et suivi de l'impact de la restauration sur la tourbière de l'Erlenmoos.

### ■ Gestion des habitats et des espèces

- Suivi des opérations forestières (martelage, marquage des arbres bios, etc.).

### ■ Accueil et pédagogie

- Poursuite du programme d'animations autour de l'étang de Hanau.
- Poursuite des réunions de travail au sujet de la Maison des patrimoines de Hanau.
- Etude de la fréquentation du sentier de découverte de la tourbière de l'étang de Hanau : tout comme en 2007 et 2008, près de 10 000 passages ont été comptabilisés (Ecocompteurs) en 2009.
- Dégagement des rejets ligneux devant l'observatoire des oiseaux de Baerenthal.

La surveillance des sites, l'entretien et le maintien de la signalétique représentent également une part importante de l'activité sur la Réserve.



## NATURA 2000

La politique « eau » du Parc est en grande partie déclinée dans le travail d'animation des sites Natura 2000, programme européen de protection des habitats et des espèces.

Le SYCOPARC est responsable de la mise en œuvre du programme Natura sur son territoire, il préside les comités de pilotage des différents sites et anime les documents d'objectifs.

### ■ Natura 2000 « Landes et tourbières du terrain militaire de Bitche »

Intégré au réseau Natura 2000 pour la richesse de ses milieux tourbeux et de ses pelouses sèches sur sable, ce site compte 173 ha distribués sur 10 sites.

Du fait de l'incertitude sur le devenir du camp de Bitche, du départ du 57<sup>e</sup> Régiment d'Infanterie, puis du temps d'installation de deux nouveaux corps militaires sur le site (16<sup>e</sup> bataillon de Chasseurs et 2<sup>e</sup> Brigade blindée), le projet a été mis entre « parenthèses » jusqu'en octobre 2009.

Le dernier trimestre a vu l'organisation d'un comité de pilotage restreint, afin de relancer l'élaboration du document d'objectifs, et a été l'occasion de mettre à jour le diagnostic socio-économique, plus particulièrement, le chapitre relatif aux activités militaires.

### Site Natura 2000 « Haute-Moder et affluents »

Ce site regroupe l'ensemble des fonds de vallées et petits cours d'eau affluents de la Moder, de la Zinsel du Sud, du Rothbach, du Falkensteinerbach et du Schwarzbach. Il s'étend sur 33 communes, couvre 4 000 ha et près de 300 km de ruisseaux et zones humides.

Deux comités de pilotage ont été organisés le 03/02/2009 à Eguelshardt et le 15/05/2009 sur le terrain (visite des premiers chantiers). Dans le cadre de l'animation des actions prévues au document d'objectifs, en 2009, nous retiendrons principalement :

### ■ Organisation et suivi des chantiers

#### Natura 2000

→ Travaux de restauration du Rothenbach sur plus de 3 kilomètres : intervention sur 8 ouvrages de la ligne Maginot pour rétablir la continuité écologique, et pose d'une centaine de déflecteurs rustiques en bois pour redonner une dynamique naturelle au lit mineur (planification des travaux, déclaration loi eau, mise en place du contrat Natura 2000, conduite du chantier).

- Ouverture de la digue d'un étang, dans le cadre de la deuxième phase de restauration du cours d'eau de la Bildmuehle (contrat Natura 2000).
- Travaux de restauration des ripisylves (forêt alluviale), des petits affluents de la Moder et du Rothbach en FD d'Ingwiller (Horsthal, Kienthal, Schusterthal, Eckerbach et Spielbach).
- Finalisation du projet de restauration du Fliessthal (rencontre du conseil municipal, consultation des entreprises, montage du contrat Natura 2000) et début de la phase travaux (martelage des rives).
- Organisation de test de gestion sur les friches à Rudbeckie de Mouterhouse (recherche de matériel adapté aux milieux palustres).

### ■ Missions d'expertise / conseil

- Accompagnement du Syndicat intercommunal d'aménagement du bassin du Rothbach et de la Moder supérieure dans la réflexion relative à la gestion des dessableurs de Rothbach, Zinswiller et Pfaffenhoffen.
- Accompagnement technique des communes : d'Ingwiller (extension du parking De Dietrich), de Wimmenau (aménagement des berges de la Moder à l'arrière de la Mairie), de Baerenthal (gestion des étangs du ban communal - organisation d'une réunion DDAF/commune, intervention sur un litige entre usagers).
- Conseil au bureau d'études ECOLOR sur l'étude d'incidence Natura 2000 du musée Laliq.
- Conseils aux particuliers pour la gestion de fonds de vallons humides (Enchenberg).

### ■ Formation / communication / pédagogie

- Animation de deux sessions de formation « Une rivière à redécouvrir » en partenariat avec les Fédérations de Pêche 67 et 57, et l'ONEMA.
- Interventions pédagogiques « Rivière Natura 2000 » avec l'école primaire de Dambach-Neuhoffen.
- Conférence sur les enjeux de la préservation des cours d'eau sur grès à Dettwiller, dans le cadre de la semaine de l'eau organisée par la Communauté de Communes de la Région de Saverne.
- Interventions en Licence de biologie à l'Université de Metz pour présenter la mise en œuvre du programme Natura dans le Parc, au cours du stage de terrain des étudiants de première année de l'École Nationale du Génie de l'Eau et de l'Environnement de Strasbourg (ENGEES).



#### ■ Maîtrise foncière et gestion collective

- Poursuite des démarches d'acquisition foncière et de gestion des zones humides engagées depuis 2006 en partenariat avec le Conservatoire des Sites Alsaciens (Dambach, Zittersheim, Ingwiller, Wimmenau).
- Accompagnement technique des communes de Philippsbourg et d'Eguelshardt dans la mise en place d'un projet de valorisation des friches du Falkensteinerbach par le biais d'une association foncière pastorale (en partenariat avec l'Association Mosellane d'Economie Montagnarde (AMEM) et l'ADASEA de Moselle).

#### ■ Charte Natura 2000

- Animation de la charte Natura 2000 en forêt privée : travail technique préparatoire à la mise en place de l'arrêté préfectoral de désignation des parcelles éligibles à la défiscalisation, aide à l'élaboration des demandes d'exonération pour les forêts De Pimodan, Villefranche et du groupement forestier « Vosges-Nord ».

#### ■ Divers

- Mise en œuvre d'une étude sur le fonctionnement des tourbières du Neudoerfel et du Biesenberg.
- Poursuite du dispositif « étangs conservatoires » à écrevisse à pattes rouges : réunion avec l'ensemble des partenaires le 20 février 2009, recherche de l'écrevisse dans les étangs du Vattersthal, immersion de 30 femelles grainées dans l'étang du Maibaechel.
- Organisation d'une pêche électrique sur le Rothenbach en partenariat avec l'ONEMA.
- Organisation du ramassage de guano dans les colonies de reproduction de Grand Murin en partenariat avec les services techniques « espaces verts » de la ville de Bitche.
- Participation aux réseaux des opérateurs et animateurs des sites Natura 2000.

#### Site Natura 2000 « Sauer et affluents »

S'étendant sur 770 ha, ce site inclut la Sauer, ses principaux affluents (Steinbach, Markbach, Trautbach, Sultzbach, Heimbach, Schmelzbach...) et les zones humides associées (boisements alluviaux, prairies, friches humides).

En 2009, l'animation du document d'objectifs validé en novembre 2007 s'est poursuivie.

#### ■ Charte et contrats Natura 2000

- Montage d'un projet de préservation de la colonie de Grand Murin (chauves-souris) de l'église de Niedersteinbach et de sensibilisation du public.
- Poursuite de la réflexion de mise en place d'un étang de réintroduction d'écrevisses à pattes rouges sur le Heimbach.
- Modification d'un contrat agro-environnemental dans la vallée de la Sauer, afin de mieux répondre aux enjeux de conservation de l'Azuré des paluds (papillon).

#### ■ Missions d'expertise / conseil

- Aide à l'intégration des enjeux Natura 2000 dans le PLU de la commune de Lembach.
- Accompagnement de la commune de Lembach dans la réflexion relative à la gestion du désableur de l'étang du Fleckenstein.
- Suivi du projet d'assainissement collectif de la vallée du Steinbach.

#### ■ Formation / communication / pédagogie

- Publication du livret de communication « Tout savoir sur le document d'objectifs du site Natura 2000 la Sauer et ses affluents ».
- Elaboration de CD Rom de présentation du document d'objectifs.
- Animation scolaire « Papillons » avec l'Ecole de Wingen.
- Animation « Highland cattle » à destination des habitants de la vallée du Steinbach et du périscolaire de Lembach.
- Deux premiers modules du projet pédagogique « Cours d'eau sur grès » avec l'école de Wingen.
- Accompagnement d'un hôtelier-restaurateur dans le développement d'un projet pédagogique sur la rivière au sein de son établissement.
- Contribution au diagnostic territorial de la Communauté de Communes Sauer-Pechelbronn piloté par le Master Aménagement-Urbanisme de l'Université de Strasbourg.





## Site Natura 2000 « Vosges du Nord »

Le site « Vosges du Nord » occupe une surface de 5 000 ha et présente majoritairement des formations forestières de hêtraies acidiphiles et neutrophiles.

2009 aura été marqué par les actions suivantes :

### ■ Organisation et suivi des chantiers Natura 2000

→ Restauration de la continuité écologique sur le Fischbaechel par la suppression d'un ouvrage de vidange et d'une digue d'étangs en barrage.

### ■ Missions d'expertise / conseil

- Accompagnement des réunions de chantier de restauration de la Zinsel du Sud mené par le SIA Haute-Zorn, et réflexion autour des potentialités de rétention dynamique de la vallée de la Zinsel du Sud.
- Conseil de gestion forestière à la commune de Dettwiller, propriétaire de parcelles forestières dans le site Natura « Vosges du Nord ».
- Suivi du projet de Ligne à Grande Vitesse.

### ■ Formation / communication / pédagogie

- Elaboration et pose de panneaux d'information présentant le site et le programme Natura 2000 à l'entrée de la vallée de la Zinsel du Sud sur le ban de Dossenheim-sur-Zinsel.
- Intervention dans le cadre d'une formation ATEN à Orry-la-Ville sur la mise en place de la contractualisation dans les sites Natura 2000 du PNR des Vosges du Nord.

## Site Natura 2000 « Forêts, étangs et rochers du Pays de Bitche »

Situé dans la partie nord du massif vosgien, sur le versant lorrain, ce vaste site de près de 6 300 ha, très largement forestier, a été intégré au réseau Natura 2000 pour son intérêt avifaunistique. Neuf oiseaux d'intérêt européen y sont en effet recensés.

L'année 2009 a été marquée par l'élaboration du chapitre opérationnel du document d'objectifs et par la concertation des gestionnaires forestiers.

Une expertise ornithologique a été menée sur 3 555 ha de la forêt domaniale de Mouterhouse, en limite nord-ouest de l'actuelle zone de protection spéciale (ZPS), afin de préparer une éventuelle extension du périmètre Natura 2000. Le secteur étudié se caractérise par :

- la présence de 6 oiseaux d'intérêt européen (sur les 9 recensés sur la ZPS),
- l'abondance du Pic mar,
- les bons effectifs de Pic noir et Pic cendré.

## LA GESTION DE L'EAU

Outre sa participation aux programmes Natura 2000, le SYCOPARC s'investit dans les comités de pilotage des Schémas d'Aménagement et de Gestion Ecologique de l'Eau et des Cours d'Eau, initiés par le Département du Bas-Rhin, sur les rivières Sauer, Seltzbach, Eichel et Zorn, et participe à la réflexion sur la mise en place du Schéma d'Aménagement et de Gestion des Eaux de la Moder (Membre de la commission locale de l'eau). D'autre part, il accompagne techniquement les collectivités locales lors de l'élaboration et du suivi des programmes de restauration et d'entretien des cours d'eau.

### 2009 LES POINTS FORTS

Elaboration, avec l'ensemble des partenaires de l'eau - Agence de l'eau, Office National de l'Eau et des Milieux Aquatiques (ONEMA), Conseils Généraux, Chambres d'Agriculture, Office National des Forêts (ONF) - du Guide des usagers et riverains des cours d'eau. Parution au 2<sup>e</sup> trimestre 2010

Assistance technique aux gestionnaires forestiers en vue de diminuer l'impact de l'exploitation sylvicole sur les cours d'eau [réflexion sur l'organisation des chantiers, la gestion de la desserte...].

## LA GESTION DE LA FORÊT

Le SYCOPARC, conformément aux objectifs de la charte, reste très investi sur la gestion des forêts du Parc. 2009 est la seconde année de mise en œuvre de la troisième convention de partenariat entre le SYCOPARC et l'Office National des Forêts.

### LES POINTS FORTS 2009

Mise en œuvre de l'aménagement participatif pour la forêt domaniale de Hanau 3 avec un comité de pilotage, qui a proposé de poursuivre la démarche dans le cadre d'une charte forestière de territoire.

Réalisation d'une étude sur l'application des mesures en faveur des arbres « bios » (arbres à cavités, arbres morts) dans les deux sites Natura 2000 forestiers du Parc, dans le cadre d'un stage ingénieur de troisième année d'AgroParisTech Nancy.

Propositions pour la prise en compte de la nature dans le cadre de révisions d'aménagement forestier (forêts communales de Hunspach, Schoenenbourg, Hattmatt, Weinbourg, Goetzenbruck, Butten, forêt de la Région Alsace).

Formations pour les élus sur la traction animale en forêt, le marteloscope du chêne, la sylviculture proche de la nature et la réserve forestière intégrale transfrontalière.

Bilan diagnostic sur l'évolution de la gestion forestière pour la révision de la Charte à partir de 10 aménagements forestiers de forêts domaniales révisés entre 2000 et 2008, pour une surface de 26 894 ha et de 26 aménagements forestiers de forêts communales du Parc révisés entre 1998 et 2009 pour une surface de 11 045 ha.

du patrimoine naturel en 2009 sont :

- réactualisation des ZNIEFF dans la partie lorraine du Parc avec une clé d'entrée faune, flore, habitats,
- suivi des sites d'hivernage et de reproduction des chauves-souris,
- suivi de la nidification du hibou grand-duc et du faucon pèlerin,
- suivi du gomphe serpent (libellule),
- suivi des Azurés de la sanguisorbe et des papillons (papillons) sur les stations connues des vallées de la Sauer et du Heimbach,
- suivi thermique des cours d'eau Natura 2000.

### Eco-pont au col de Saverne

Le SYCOPARC a rencontré la SANEF en lien avec le CETE de l'Est et le Ministère de l'Équipement pour présenter l'étude de faisabilité et l'importance de l'éco-pont du col de Saverne. De plus, une réunion avec tous les partenaires a permis de voir quels sont les problèmes de gestion à régler dans l'environnement immédiat de l'éco-pont. Enfin, le SYCOPARC a rencontré le Sous-Préfet de Saverne pour l'informer de ce dossier.

### Trame verte en Alsace et en Lorraine

Réalisation d'une étude sur l'application et la modélisation de la trame verte et bleue au territoire du Parc et, en particulier, pour le milieu forestier dans le cadre d'un master d'aménagement de l'Université de Strasbourg.

### Expertise à la demande du CSL

Réalisation d'une expertise à la demande du CSL\* pour une forêt acquise par la Région Lorraine hors Parc, et prévue pour être en libre évolution.

## LES AUTRES MISSIONS DU SYCOPARC

### Compléter l'inventaire des patrimoines naturels

#### ■ Inventaire des ZNIEFF sur la partie lorraine du Parc

Les inventaires et suivis de terrain sont essentiellement effectués dans le cadre de l'animation des sites Natura 2000 et de la Réserve naturelle des rochers et tourbières du Pays de Bitche (se reporter aux chapitres correspondants). Les principaux autres suivis

### Charte pour la pratique de l'escalade dans le PNRVN

- Animation de la réunion de bilan annuel avec les partenaires.
- Mise à jour du fichier de suivi des rochers conventionnés.
- Fabrication des panneaux de sensibilisation aux vestiges archéologiques selon deux modèles, et remise à la FFME\* Bas-Rhin pour mise en place sur le terrain.

# L'aménagement du territoire & l'architecture

Les missions du SYCOPARC pour l'aménagement du Parc concernent à la fois la gestion et la préservation des paysages, et les conseils en matière d'urbanisme et d'architecture. Sensibilisation et information constituent un autre volet de son action dans ce domaine.

## L'AMÉNAGEMENT GÉNÉRAL DU PARC

Pour mieux maîtriser l'insertion des projets dans leur environnement, en visant à préserver les richesses naturelles, culturelles, humaines et paysagères du Parc, le SYCOPARC développe une action à trois niveaux :

- une réflexion autour de la notion de paysage, avec pour préoccupations essentielles d'en comprendre les mécanismes, d'en cerner l'utilité en termes de politiques publiques et de susciter le débat autour du paysage entre les acteurs concernés, de façon décloisonnée ;
- une intervention en conseil et assistance technique, dans la construction des outils de planification urbaine ;
- l'édition d'avis réglementaires sur tous les projets d'infrastructures ou d'équipements soumis à notice ou étude d'impact, conformément aux prescriptions du code de l'environnement.

## LES PAYSAGES

■ **L'observatoire photographique du paysage** (outil de suivi de l'évolution des paysages par campagnes photographiques successives).

- Participation du SYCOPARC au groupe de travail du MEEDDM.
- Dégagement des financements nécessaires à une reconduction des prises de vues en 2009, avec le soutien des DIREN Alsace et Lorraine.
- Relance des prises de vues et comité de pilotage pour valoriser l'observatoire.

## ■ La gestion écologique des friches (bovins rustiques)

- Suivi technique habituel en relation avec les élus et les prestataires bénévoles ou les ouvriers communaux.
- Mise en place de nouvelles modalités de gestion impliquant davantage les communes concernées par l'opération.
- Suppression des sites de Lembach et Soucht, repris par des éleveurs de chevaux sur la base d'une convention de gestion respectueuse du milieu naturel, contractée avec les communes concernées.

## ■ La charte couleur pour le bâti

Le SYCOPARC a poursuivi l'animation du groupe de réflexion autour de la charte couleur. Ce travail a abouti en 2009 à la publication d'un document pédagogique destiné aux habitants, lié à un nuancier qui sera mis à disposition de toutes les communes.

## ■ Programme d'actions « Vergers »

Les actions « Vergers » se sont concentrées en 2009 autour de trois axes : l'appui aux communautés de communes dans l'aboutissement et le déroulement des programmes VSA, des actions de formation/communication/pédagogie, et le lancement d'un appel à projets.

## ACCOMPAGNEMENT DES PROGRAMMES VSA

- Suivi de la mise en œuvre des programmes VSA des Communautés de Communes du Pays de Niederbronn-les-Bains et Sauer-Pechelbronn.
- Assistance technique pour le montage du dossier de candidature des Communautés de Communes du Pays de Hanau et d'Alsace Bossue, puis suivi pour la mise en œuvre.



#### FORMATION / COMMUNICATION / PÉDAGOGIE

- Action de sensibilisation vers le grand public lors de la bourse aux plantes à Kutzenhausen, du marché paysan transfrontalier de Lembach.
- Action de sensibilisation au collège des missions africaines à Haguenau.
- Réalisation d'un projet pédagogique pour les cycles 2 et 3, ainsi que les collégiens (6<sup>e</sup> et 5<sup>e</sup>). Ce projet contient 3 phases : immersion, approfondissement et mise en situation grâce à l'élaboration d'un jeu de rôle avec maquette.
- Réalisation d'un panneau d'information concernant le rôle de l'hôtel à insectes du verger conservatoire de Froeschwiller.

#### APPEL À PROJETS « LES RENDEZ-VOUS DU VERGER »

Cet appel à projets a pour vocation de recenser l'ensemble des activités menées sur le territoire des Vosges du Nord, qui traitent des vergers hautes tiges (vergers & environnement, vergers & savoir-faire...). Les projets identifiés se veulent innovants, inventifs. Ils seront reconnus comme tels, et un plan de communication sera réalisé.

Pour 2009, les étapes réalisées sont :

- réalisation de l'appel à projet, puis diffusion par : boitage, presse, partenaires (tels que mairies, communautés de communes, association d'éducation à l'environnement...);
- retour de 24 projets. Ces projets sont portés par des artistes, des enseignants, des collectivités, des particuliers. On retrouve de nombreux projets de sensibilisation, que ce soit sur le verger en tant qu'habitat particulier à entretenir, ou sur la valorisation des produits du verger.

#### L'URBANISME

##### Urbanisme réglementaire

- Suivi du projet de SCOT de Sarreguemines, Bitche et environs, qui suivra une Approche Environnementale de l'Urbanisme (AEU dispositif financé par l'ADEME).
- Poursuite du suivi du projet de SCOT de la Région de Saverne.
- Le SCOT AN est applicable depuis août 2009. La phase de mise en application de cet outil de planification devient effective.

Les SCOTs sont un des outils de mise en œuvre de la Charte. En tant que documents de planifications, ils permettent, notamment, de retranscrire certains objectifs de la Charte. Le partenariat entre le SYCOPARC et les structures porteuses des SCOTs est un facteur

de garantie de l'intégration des objectifs de la Charte dans les SCOTs.

Cette prise en compte favorisera la transcription de ces orientations dans les politiques d'aménagement communales et notamment les documents d'urbanisme.

➤ Poursuite de l'accompagnement des communes du Parc pour l'élaboration ou la révision de leur document d'urbanisme, afin de :

- mieux décliner à l'échelle communale une grande partie des enjeux inscrits dans la Charte (préservation du patrimoine naturel et culturel, qualité architecturale, paysage...);
- sensibiliser les élus aux enjeux actuels de l'urbanisme et de la construction (consommation d'espace, énergie, filières locales, santé...).

Dans le cadre de cette intervention, le SYCOPARC réalise des diagnostics territoriaux.

En 2009, 6 diagnostics territoriaux ont été élaborés pour les communes de : Diemeringen, Schorbach, Morsbronn-les-Bains, Oberbronn, Pays de la Petite-Pierre, Volksberg.

Ces diagnostics transmis aux communes lors de la création ou modification d'un PLU permettent d'avoir une vision sur l'ensemble des données spécifiques PNR. C'est un travail en collaboration entre la cellule Aménagement, le SIG et la cellule Nature, et le reflet de la transversalité de l'action du SYCOPARC.

### En 2009

10 communes ont été concernées par la révision ou l'élaboration d'un document d'urbanisme :

Goersdorf, Climbach, Wingelles-Lembach, Wissembourg, Montbronn, Schorbach, Pfalzweyer, Volksberg, Puberg, Lohr. La Communauté de Communes du Sultzerland a entamé un PLU intercommunal, 7 commu-

nes du PNRVN sont concernées. De même, la Communauté de Communes du Val de Moder, ville-porte du PNRVN, s'est engagée dans un PLU intercommunal avec une Approche Environnementale de l'Urbanisme.

### En 2009

PLU ARRÊTÉS :

Lorentzen, Lembach, Climbach, Montbronn.

## En 2009

8 communes ont été concernées par des projets d'urbanisme :

Reyersviller, Hottviller, Ingwiller, Adamswiller, Bouxwiller, Mouterhouse, Reipertswiller, Diemerdingen.

Les projets d'urbanisme se poursuivent à Adamswiller, Reyersviller, Loehr...



### ■ Urbanisme durable

L'objectif du SYCOPARC est d'assister les communes volontaires dans la mise en place d'opérations exemplaires et innovantes. Il s'agit de sensibiliser les élus en amont, d'animer des commissions communales définissant les enjeux des projets, d'aider à l'élaboration des cahiers des charges, de participer au choix des équipes et de faciliter la mobilisation des subventions disponibles.

En 2009, on peut noter une augmentation significative du nombre de communes exprimant la volonté de s'engager dans une démarche analogue.

Valorisation des actions pour un urbanisme durable menées sur le PNR, les projets d'Adamswiller, de Loehr, de Reyersviller, ont été cités en référence dans des ouvrages publiés ou à paraître, du MEEDDM, de la DRE, de la Région Lorraine, du CETE de l'Est...

### COLLOQUE D'ARCHITECTURE ET D'URBANISME DURABLES

RECONSTRUCTION DU COLLOQUE SUR L'ARCHITECTURE ET L'URBANISME DURABLES : « HABITER AUTREMENT DANS LES PARCS NATURELS RÉGIONAUX ». EN COLLABORATION AVEC LE PARC NATUREL RÉGIONAL DES BALLONS DES VOSGES, CETTE DEUXIÈME ÉDITION, APRÈS LORENTZEN EN 2006, S'EST TENUE À STE CROIX AUX MINES (68). SUR DEUX JOURS, PLUS DE 200 PARTICIPANTS, PROFESSIONNELS DE LA CONSTRUCTION, BUREAUX D'ÉTUDES ARCHITECTES ET URBANISME, MAIS AUSSI DES MAIRES ET DES CONSEILLERS MUNICIPAUX QUI ONT PU ÉCHANGER ET DÉCOUVRIR DES PRATIQUES OU EXPÉRIENCES ISSUES DES 2 PARCS.

### COLLOQUE SUR LES PAYSAGES

LE MINISTÈRE DU DÉVELOPPEMENT DURABLE A ORGANISÉ UN COLLOQUE À LA GRANGE AUX PAYSAGES DE LORENTZEN SUR LE THÈME DES ATLAS DU PAYSAGE. UNE SOIXANTAINES DE PERSONNES ONT PARTICIPÉ À CETTE MANIFESTATION INTERRÉGIONALE.

### ■ Avis réglementaires

En 2009, le SYCOPARC a émis :

- 63 avis sur des projets de réseaux,
- 15 avis sur des projets divers (études d'impact, permis de construire bâtiments agricoles et photovoltaïques, dispositifs de publicité, TNT, Centrale électrique).

#### À NOTER

- pour les projets de réseaux aériens (téléphonie, électricité) : réduction des délais d'édition des avis, grâce au travail de sensibilisation des opérateurs qui a permis l'amélioration de la qualité des projets soumis. L'avis porte aujourd'hui essentiellement sur la prise en compte de l'éventuelle présence de patrimoines culturels et/ou naturels ;
- pour les autres projets, l'investissement en temps reste important : proposer et négocier des solutions améliorées avec les maîtres d'ouvrage. Les projets de plus grande ampleur font l'objet d'un partenariat plus actif ;
- les pré-enseignes « illégales » recommencent à prendre de l'importance dans le paysage. Pour permettre aux élus d'y voir plus clair dans la réglementation spécifique au territoire classé Parc, une plaquette de sensibilisation a été réalisée en collaboration avec le PNR des Ballons des Vosges et le SCOTAN ;
- suivi des études PRO et participation au jury pour la mise en concurrence des groupements d'entreprises de la phase 2 de la LGV EST ;
- accompagnement du CG67 sur les études de la liaison A4 / Lorentzen.



## CLIMAT - ENERGIES

En Alsace, les plans climats territoriaux sont portés par les Pays. Le SYCOPARC travaille en collaboration avec les Pays de Saverne Plaine et Plateau et d'Alsace du Nord pour les actions sur le territoire Parc. Sur la partie Lorraine le SYCOPARC accompagne la démarche portée par la Région Lorraine. Dans ce cadre, certaines actions spécifiques ont été identifiées pour une mise en œuvre expérimentale sur le Parc. Les questions d'économies d'énergies et de maîtrise des émissions de gaz à effet de serre ont été au cœur de nombreux débats en 2009.

### ■ On peut noter deux temps forts :

- la manifestation sur le climat portée par le Pays de Saverne Plaine et Plateau : projection du film l'Odyssée du Climat à Lorentzen : 200 participants,
- coté Lorraine, participation aux ateliers construction/habitat du plan climat régional.

## L'ARCHITECTURE

L'architecte du SYCOPARC a encore été très sollicité durant l'année 2009. Ses conseils auprès des communes visent une meilleure intégration des projets par la prise en compte du lien au patrimoine bâti, des questions d'énergie, de valorisation des savoir-faire et des filières locales, etc.

Le SYCOPARC a également élaboré une charte couleur et des nuanciers. Ce guide est mis à disposition des élus et des particuliers du territoire des Vosges du Nord.

### ■ Les conseils aux communes

- Conseils pour l'aménagement d'espaces publics et la mise en valeur de patrimoines : 14 interventions.
- Conseils pour la restructuration ou la création de bâtiments communaux et intercommunaux : 23 interventions.

Deux consultations ont été lancées pour 2 salles culturelles (Griesbach / Walschbronn).

- Urbanisme opérationnel - Réglementaire : 24 interventions.

### À NOTER

La communication autour des expériences d'extensions urbaines « durables » a conduit à une augmentation des sollicitations des communes. Le SYCOPARC intervient en conseil auprès des communes du Parc dans le but de favoriser l'intégration des principes du développement durable dans leurs projets.

### ■ Conseils pour l'aménagement d'espaces publics et la mise en valeur de patrimoines

- Saint-Louis : Patrimoine verrier  
[Concertation avec bailleurs](#)
  - Diemerdingen : Etude place de la Tour  
[Esquisse, chantier](#)
  - Montbronn : Aménagement traversée  
[Esquisses](#)
  - Lorentzen : Traversée du village  
[Concertation](#)
  - Soucht : Aménagements fontaines  
[Esquisses / conseils](#)
  - Meisenthal : Musée  
[Conseils](#)
  - Meisenthal : Aménagement cour du site verrier  
[Programmation site + maîtrise énergie](#)
  - Adamswiller : Traversée / place  
[Animation / esquisses](#)
  - Frohmuhl : Aménagement place  
[Esquisse / estimation](#)
  - Rahling : Aménagement entrée Village  
[Esquisse / conseils](#)
  - Froeschwiller : Etude de traversée  
[Esquisses / chiffrage](#)
  - Volmunster : Place de l'église d'Eschviller  
[Esquisses / conseils couleurs](#)
  - Ernolsheim : Aménagements rues et places  
[Esquisses](#)
  - Goetzenbruck : Aménagement Eglise  
[Pré cadrage opération](#)
- ### ■ Conseils pour la restructuration ou la création de bâtiments communaux et inter-communaux
- Bearenthal : Mise en sécurité / entretien  
[Travaux / communication](#)
  - Reichshoffen : Maisons brûlées  
[Cahier des charges / concertation](#)
  - Soucht : nouveau Musée du sabot  
[Suivi des études \(PRO\) + chantier](#)
  - Dehlingen : Création du CIP (archéo)  
[Conseils APS / APD](#)



→ Hunsbach : Création d'une salle socio-culturelle  
Suivi (APS et APD) / plan financement

→ Philippsbourg : Maison du patrimoine  
Programmation

→ Philippsbourg : Camping  
Programmation

→ Meisenthal : Hôtel des Mésanges  
Programmation / conseils

→ Rolbing : Projet CAPHORN  
Conseils / maîtrise énergie

→ Kutzenhausen : MROF  
Conseils / stratégies

→ Walschbronn : Restructuration cinéma  
Diagnostic / programmation

→ Lambach : Projet d'hôtel

→ Graufthal : Maisons troglodytiques  
Cahier charges Etude / chiffrage

→ Bouxwiller : Projet salle Griesbach  
Programmation / consultation

→ Bouxwiller : Projet du musée  
Conseils

→ Volmunster : Restructuration cinéma  
Programmation sommaire / aménagements

→ Kutzenhausen : Projet MROF  
Conseils / projet culturel

→ Wissembourg : Restructuration musée  
Document de cadrage

→ Bitche : Projet TROLITAN  
Cadrage opération

→ Bitche : Abri du glaciis  
Esquisses

→ Walschbronn : Projet salle culturelle  
Programmation / consultation

→ Lengelsheim : Salle polyvalente  
Conseils / cadrage

→ Hottviller : Atelier municipal  
Programmation

→ Ormersviller : Presbytère  
Programmation

→ Schweyen : Mairie / salle communale  
Concertation / esquisses/ visites

## Urbanisme opérationnel - Réglementaire

→ Bouxwiller : PLU

→ Dossenheim-sur-Zinsel : PLU  
Cadrage extension / Refuge

→ Lohr : Extension urbaine  
Suivi d'opération (APD-PRO)

→ Adamswiller : Extension urbaine  
Partenariat SDAU / Stratégie de commercialisation

→ Pfalzweyer : Extension urbaine / PLU  
Sensibilisation

→ Bitche : Reconversion VVF  
Sensibilisation

→ Bitche : Projet de spectacle de rapaces  
Accompagnement / Appui méthodologique / technique

→ Wissembourg : Extension urbaine  
Sensibilisation

→ Zittersheim : Extension urbaine  
Sensibilisation

→ Neuwiller-les-Saverne : Extension urbaine  
Sensibilisation / accompagnement

→ Lembach : PLU  
Esquisses zones d'extensions et principes réglementaires

→ Reyersviller : Extension urbaine  
Programmation / animation

→ Hottviller : Extension urbaine  
Esquisses / suivi (APS / APD)

→ Saint-Louis : PLU  
Cahier des charges / sensibilisation

→ Enchenberg : Extension urbaine  
Sensibilisation / esquisse

→ Erching : Extension urbaine  
Sensibilisation / esquisse

→ Mouterhouse : Extension urbaine  
Concertation

→ Reipertswiller : Extension urbaine  
Sensibilisation / esquisse

→ Goersdorf : Extension urbaine  
Sensibilisation / esquisse

→ Langensoultzbach : Extension urbaine  
Sensibilisation / esquisse

→ Eguelshardt : Extension urbaine  
Sensibilisation

→ Lorentzen : PLU  
Concertation

→ Val de Moder : PLU  
Concertation

→ Goetzenbruck : PLU  
Sensibilisation

→ Diemeringen : PLU  
Sensibilisation / cadrage



### ■ Conseils divers

- Autres conseils aux communes : Pflzweyer, Ormersviller, Lemberg, Weiterswiller, Zittersheim, Dambach, Wingen s/Moder, Woerth, Phalsbourg, Dossenheim-sur-Zinsel, Reichshoffen, Puberg, Waldhambach, Haspelschiedt, Keffenach, Rothbach.
- Conseils aux particuliers et autres collectivités : ponctuellement, l'architecte peut conseiller les particuliers dans des cas exceptionnels ou à la demande du maire de la commune. En 2009, il a ainsi été sollicité à 11 reprises pour des conseils aux particuliers et a suivi 3 interventions (Bust, Brumath, Faculté de Géographie de Strasbourg).

### ■ Projet « MutArchi »

Le SYCOPARC coordonne, depuis 2004, une politique de valorisation des patrimoines bâtis traditionnels, mutualisée entre les Communautés de Communes d'Alsace Bossue, du Pays de La Petite-Pierre, du Pays de Hanau et de la Région de Saverne.

L'objectif de cette politique mutualisée est de mieux préserver et valoriser les caractéristiques de l'architecture traditionnelle locale.

Pour mettre en œuvre ces actions, une architecte a été recrutée par le SYCOPARC, pour une mission qui a été renouvelée pour trois ans en 2007, cofinancée par les 4 Communautés de Communes, la Région Alsace et le Département du Bas-Rhin.

L'ensemble de la mission s'articule autour d'une thématique forte : l'éco-rénovation. Un enjeu majeur face aux exigences de performance énergétique, de valorisation des spécificités de nos bâtis anciens et du renouvellement urbain.

Actions de sensibilisation, assistance et suivi de plusieurs projets :

- diffusion et réalisation de la suite des fiches du guide sur le patrimoine bâti ;
  - suivi d'un stagiaire sur le thème « Agrandir et transformer sa maison », qui s'est traduit par des recherches et la réalisation de fiches références d'aménagements de logements dans la maison cour et la maison bloc ;
  - sensibilisation à l'intervention sur un patrimoine : aide à la mise en place d'un chantier jeunes à Thal-Marmoutier pour la restauration d'une ancienne forge, parcours extérieur château de Lichtenberg, mise en place d'ateliers conseils pour les propriétaires de bâtiments anciens ;
  - stages d'initiation pratique sur la mise en œuvre de matériaux anciens : enduit à la chaux, torchis, isolation en chanvre, construction paille et enduit terre ;
- LES CHIFFRES : 91 PARTICIPANTS / 9 JOURS DE STAGES**
- organisation d'une journée porte ouverte « le Printemps du patrimoine » : **300 VISITEURS POUR 8 PROJETS**, soirée d'information « les Cafés bavards », interventions diverses sur le thème de l'habitat, l'amélioration thermique, les matériaux sains : formation aux membres de l'association « les Castors d'Alsace », « Rendez-vous de l'habitat durable » Communauté de Communes du Pays de La Petite-Pierre, stand Pavillon Durable à Saverne, Fête de l'homme à Lohr ;
  - travail à l'échelle urbaine, aménagement de centres anciens et développement d'outils complémentaires dans les documents d'urbanisme ;
  - partenariats sur des projets entre le Parc et la Fondation du Patrimoine, les Communautés de Communes, DRAC, SDAP, CAUE, etc. ;
  - émergence de projets exemplaires Patrimoine/Energie : mise en place de l'appel à projets 2009 « éco-rénovation » de la Fondation pour le Parc, assistance de la Communauté de Communes du Pays de Hanau pour la mise en place de l'appel à projets « de l'écologie dans mon colombage ».
- AIDE AU MONTAGE D'UN PROJET INTERREG SUR LA MAITRISE DE L'ÉNERGIE ET LA VALORISATION DU PATRIMOINE.**





### ■ Les conseils

L'analyse du bilan permet de mettre en évidence un équilibre du temps consacré aux conseils. Le nombre de conseils portant sur des projets globaux (restauration + aménagement) de bâtiments anciens augmente :

→ **101 CONSEILS ARCHITECTURAUX** ont été apportés à des particuliers (rénovations, transformations et extensions) ;

→ **24 CONSEILS ONT ÉTÉ DONNÉS**

**À DES COLLECTIVITÉS** : aide à la programmation, suivi des communes dans la mise en place de subvention, aménagement en centres anciens : Ingwiller, Dossenheim, Pfalzweyer ; projets pour des bâtiments publics à Struth, Lohr, Bouxwiller, Dossenheim, Durstel, Monswiller, Bosselshausen, église à Eschbourg.

Un partenariat en réseau est développé sur les 4 communautés de communes avec les partenaires financeurs lors de la réhabilitation de l'ancien : CG67, Région Alsace, Fondation du Patrimoine.

## SENSIBILISATIONS, ANIMATIONS ET FORMATION

### ■ Habiter autrement

En 2009, le SYCOPARC a lancé une opération globale de communication en direction des habitants avec l'idée que la culture architecturale et la connaissance du patrimoine sont le socle indispensable pour la réalisation de projets innovants dans le respect du patrimoine local.

### ■ Les Cafés bavards

6 Cafés bavards ont été organisés, rassemblant environ 200 participants.

### ■ Objectifs

- aller à la rencontre des habitants, et en particulier des futurs constructeurs,
- occuper des lieux conviviaux favorables aux échanges et à la discussion,
- favoriser la réflexion et l'émergence de projets alternatifs d'éco-constructions,
- présenter des exemples concrets et des témoignages de professionnels et de particuliers,
- donner des pistes et des solutions pour améliorer le projet de construction de chacun.

Quelques thèmes développés : une maison conçue en fonction du site, la couleur et les matériaux pour les façades, les plantes des Vosges du Nord, une extension urbaine durable, la réhabilitation d'anciennes granges, maîtriser l'énergie dans un projet de construction.

### ■ Stages d'initiation à l'architecture

Les architectes du SYCOPARC ont organisé deux stages d'initiation à l'architecture. Ces rencontres permettent aux habitants de partager et d'échanger avec les architectes autour de leur projet (bois / architecture bio-climatique) .

### ■ Interventions diverses

- Participation aux journées de sensibilisation à l'usage du bois dans la construction (salon Maison de printemps, à Strasbourg).
- Participation aux journées de sensibilisation à l'économie d'énergie (Haguenau : « Alsace du Nord, les énergies de la Terre »).
- Participation aux formations DDE Metz.
- Suivi de thèse : « Réflexions sur l'urbanisme durable en milieu rural » (Partenariat PNRBV).
- **INTERVENTION À LA FACULTÉ DE GÉOGRAPHIE DE STRASBOURG / SORTIE À NEUWILLER-LÈS-SAVERNE : « PAYSAGE : EXTENSION URBAINE ET DYNAMIQUE » (MODULE DE LICENCE).**
- Participation à la formation des commissaires enquêteurs 2 demi-journées : « compatibilité Charte / SCOT / PLU », « Peut-on objectiver le débat sur le paysage ? », « Natura 2000 : spécificités dans les Vosges du Nord ».
- Participation aux flâneries de Reichshoffen : sensibilisation à l'éco-rénovation et l'éco-construction.
- Reyerswiller : travaux sur un habitat modulaire en bois avec l'entreprise LCB dans le cadre du projet d'extension urbaine.
- Formation des commissaires enquêteurs : intervention sur l'urbanisme réglementaire et les notions de compatibilité, les paysages et les milieux naturels (Natura 2000).

A côté de l'animation et du développement des 16 musées regroupés sur le territoire du Parc, le SYCOPARC s'est investi de manière particulièrement active dans le projet de valorisation du château de Lichtenberg, dans le suivi du projet de rénovation et dans la promotion d'un développement culturel (expositions, festivals, soutien à des projets originaux et novateurs). Cette mission d'accompagnement de la Communauté de Communes du Pays de la Petite-Pierre a pris fin en décembre 2009.

## LA CHAÎNE DE LA DÉCOUVERTE (CONSERVATION DES MUSÉES DU PNRVN)

Le SYCOPARC porte une approche innovante de mutualisation des moyens pour un réseau de 16 équipements muséographiques du Parc. Cette démarche met en place une véritable Conservation commune des 16 musées et sites, animant la convergence des moyens humains et financiers pour la résolution des problématiques communes aux équipements de ce réseau (recherche, étude et régie des collections, services des publics, pédagogie, formation, promotion, etc.).

Pour plus de détails, cf. le rapport d'activité spécifique.

## LES FAITS MARQUANTS DANS LE RÉSEAU

### ■ Étude et Régie des collections

En 2009, le travail de construction progressive d'une Régie des collections s'est poursuivi à travers la mutualisation des moyens humains et matériels :

- poursuite des inventaires informatisés des collections des musées de Pfaffenhoffen et de Bouxwiller, où est mené en parallèle le récolement des collections en vue de leur transfert dans un lieu de réserve durant les travaux de rénovation ;
- poursuite de l'inventaire informatisé des collections des musées de Phalsbourg et Meisenthal, travail de récolement et de conservation préventive.

### ■ Musée virtuel

La base de données d'inventaire des collections s'enrichit en continu : elle compte quelques 21 000 notices objets auxquelles sont associées 22 500 notices photos.

Depuis 2003, les données sont gérées avec le logiciel Athénéo musées. Ce logiciel arrive en fin de vie. Par ailleurs, il ne dispose pas de module de récolement des collections tel que le définit la circulaire de 2006.

En 2009, la Conservation des musées du Parc naturel régional des Vosges du Nord a développé un projet de migration globale comprenant :

- la mise en ligne, à destination du grand public, d'une sélection d'objets représentatifs des collections des musées du territoire non seulement à travers le site web du Parc, mais aussi avec l'export de certaines données sur la base nationale Joconde (catalogue collectif des Musées de France) ;
- l'adaptation de l'outil d'inventaire aux nouvelles exigences réglementaires de la DMF, notamment le récolement des collections.

Dans cette perspective, l'année 2009 a été consacrée à l'élaboration d'un cahier des charges permettant de mettre en concurrence les prestataires et de chiffrer le projet. 600 notices issues des différents musées ont été sélectionnées et visées pour faire l'objet d'un premier lot de notices mises en ligne début 2010.

### ■ Service des publics

La diversification des publics des musées et sites est une action importante du réseau de la Chaîne de la Découverte et permet également de répondre au mieux à l'obligation législative pour les Musées de France.

Les axes prioritaires suivants ont été poursuivis :

- Animation du réseau de la Chaîne de la Découverte.
- Développement d'une démarche active vers les publics, et notamment les publics de proximité, les familles, les scolaires, les publics handicapés et en difficulté sociale.
- Accompagnement des musées dans la conception de dispositifs de médiation et d'outils pédagogiques adaptés aux différents publics.



Concrètement, en 2009, le Service des publics de la Conservation des musées du Parc a poursuivi la **PROGRAMMATION D'ANIMATION DES « AMUSE MUSÉES »** débutée en septembre 2008 (calée sur le temps scolaire de septembre 2008 à juillet 2009) avec la participation de nouveaux intervenants, mais également de partenaires plus régulièrement associés.

**PLUS DE 600 PERSONNES ONT FRÉQUENTÉ LES ANIMATIONS PROPOSÉES DANS 11 ÉQUIPEMENTS EN 2008 ET 2009.** Certains équipements n'ont pas pu participer en raison de leur fermeture pour rénovation (Musée Westercamp et le Musée régional de l'Alsace Bossue).

Le Service des publics apporte également son aide dans la réalisation de différents supports à destination du **PUBLIC SCOLAIRE**. En 2009, il a organisé en partenariat avec les inspections de circonscriptions, des journées de formation dans les musées à destination des enseignants : le 6 mai au Refuge Fortifié de Dossenheim s/ Zinsel et le 13 mai à la Maison d'Offwiller.

Le travail sur le dossier pédagogique du Musée du Fer a été repris en fin d'année, en partenariat avec des membres de la Société d'Histoire de Reichshoffen. Le choix des messages, des objets et thématiques à valoriser, ainsi que des supports et méthodes de sa transmission a permis d'établir une première trame pour ce support qui devrait voir le jour au printemps 2010.

**LA DÉMARCHE DE SENSIBILISATION POUR AMÉLIORER L'ACCUEIL DES PERSONNES EN SITUATION DE HANDICAP** dans les équipements de la Chaîne de la découverte a redémarré fin 2009 (novembre). Une formation plus spécifique à l'adaptation des supports de médiation muséographiques a permis de faire le point sur les acquis et de relancer le processus avec plus d'une quinzaine de participants. Une phase de diagnostic et de mise en place concrète via la désignation de sites pilotes est programmée pour 2010.

Enfin, la participation de la chargée de mission à des **FORMATIONS THÉMATIQUES** a permis de prendre connaissance de l'actualité pédagogique et de la relayer auprès des acteurs du territoire :

- Communication sur le nouvel outil, le « portail des arts », de la Direction des Musées de France pour répondre aux enjeux de l'entrée de l'histoire des arts dans les programmes scolaires.
- Concernant l'accessibilité des personnes handicapées aux contenus des équipements muséographiques : cycle de formation à l'image tactile.

#### ■ Promotion des musées

- Les musées de la Conservation sont présents dans les divers outils de promotion touristique du Parc, notamment Le Carnet du Parc.
- L'information concernant les musées est actualisée également sur le site de la Fédération des musées et écomusées.
- Les « Amuse-Musées » ont permis d'accentuer la présence des musées dans la presse régionale.
- Le réseau des musées de la Chaîne de la Découverte a fait l'objet d'une exposition d'un mois à la Maison du Conseil Général à Strasbourg « Zoom sur les musées du réseau du Parc naturel des Vosges du Nord », ce qui a permis de faire connaître les actions de la Conservation et les spécificités des 16 musées et sites du réseau aux Strasbourgeois.

#### LES FAITS MARQUANTS DANS LES DIVERS MUSÉES

La Conservation des musées du Parc apporte une assistance technique aux divers projets menés dans chaque site du réseau de la Conservation des musées, dont on soulignera ici les plus marquants.

#### ■ Maison du verre et du cristal de Meisenthal

- Collaboration avec les Musées de Vic sur Seille et de Nancy, pour les projets Art Nouveau 2009.
- Conception du projet de rénovation du rez-de-chaussée et de l'exposition temporaire 2009.
- Rédaction du cahier des charges - coordination des 2 maîtrises d'ouvrages.
- Suivi des financements de ce projet.
- Suivi du chantier de gros-œuvre et de scénographie de la rénovation du rez-de-chaussée.
- Rédaction des textes et recherche des iconographies.
- Suivi des prêts (notamment Vic sur Seille, Sarreguemines, ...).
- Accueil de plusieurs délégations sur place (musée Lalique, PNR Lorraine, projet parc franc-comtois, parc polonais...).
- Poursuite du travail d'inventaire : choix des collections et des méthodes.
- Suivi des acquisitions.
- Finalisation du Plan de récolement décennal.



#### ■ Site verrier de Meisenthal

- Participation à la rédaction du cahier des charges pour l'étude de programmation du site verrier en maîtrise d'ouvrage de la Communauté de Communes.
- Participation à la recherche de financement et à la sélection du programmiste.
- Contribution aux animations communes du site.

#### ■ Musée d'histoire et Erckmann-Chatrion de Phalsbourg

- Organisation et suivi des sessions de travail dans les réserves pour l'organisation et la conservation des collections, encadrement du travail de l'équipe de bénévoles.
- Ce travail a permis de nettoyer, conditionner et récoiler une partie de la collection de cartes postales, une première partie des costumes ATP et de poursuivre le tri sur les livres anciens et les estampes, réalisation de pochettes pour le conditionnement de manuscrits fragiles.
- Nettoyage, marquage, conditionnement ou accrochage plus conformes pour la conservation des objets.
- Mise en place et application des procédures de contrôle climatique pour les réserves et pour un nouveau local potentiel pour les réserves suite à une demande de la commune.
- Rédaction du plan de récolement décennal.
- Veille sanitaire sur les objets de la réserve et rationalisation des stockages.
- Suivi de plusieurs acquisitions.
- Intervention à l'Université de Mulhouse, puis accueil d'un groupe d'étudiants pour réaliser une journée d'inventaire sur une partie des collections ATP en réserves. Les étudiants vont réaliser les fiches d'inventaire correspondant à peu près à 130 objets.
- Encadrement d'une stagiaire qui a réalisé l'inventaire des collections ATP en exposition.

#### ■ Musée régional de l'Alsace Bossue de Sarre-Union

- Suivi et finalisation de l'étude de programmation, réunions avec les programmistes et les élus de la Communauté de Communes.
- Projet en attente de positionnement du maître d'ouvrage.

#### ■ Musée de la Bataille du 6 août 1870 de Woerth

- Réunion mairie - association.
- Accompagnement.

#### ■ Maison du sabotier de Soucht

- Suivi APD.
- Réunions avec la scénographe du projet pour APD scénographie, travail sur parcours scén.
- Animation du groupe de travail avec l'association du musée.
- Suivi du chantier.
- Organisation d'une visite du chantier.
- Recherche d'iconographie (musées, archives, particuliers, ...).
- Rédaction des textes.
- Conventions de dépôt avec le Musée des Beaux-Arts de Reims et avec le Parc naturel régional de la Montagne de Reims.
- Transport et convoyage des collections du Musée des Beaux-Arts de Reims et du Parc naturel régional de la Montagne de Reims.
- Définition de dispositifs pour enfants et pour personnes handicapées et démarrage d'un projet tutoré avec des étudiants pour la réalisation d'une maquette pour malvoyants.

#### ■ Musée de Bouxwiller en Pays de Hanau

- Suivi du projet de rénovation : esquisse modifiée + APS 1 ; refonte de la muséographie suite à des modifications architecturales demandées par la ville, le CG67 et les Monuments Historiques : refonte du premier APS et présentation pour validation ville et DMF : APS 2.
- Sollicitation du C2RMF et lancement et suivi d'une étude sur les réserves du futur musée et sur le transfert des collections prévu en 2010, durant les travaux.
- Acquisition d'un piano fin 18<sup>e</sup> siècle du facteur d'orgues GEIB de Bouxwiller ; dossier FRAM (subvention 60%) avec avis favorable à l'unanimité du jury.
- Prêt de coiffes au Musée d'Unterlinden pour une exposition temporaire.

#### ■ Musée de l'image populaire de Pfaffenhoffen

- Réalisation et coordination d'une exposition d'œuvres choisies du MIPP, pour l'exposition temporaire à la Maison du Département à Strasbourg. Celle-ci s'est tenue simultanément à l'exposition dossier présentant les autres musées du réseau et les actions de la Conservation.
- Réalisation et mise en place de l'exposition temporaire « 10 ans d'images populaires dans les Vosges du Nord », suivi et organisation d'un festival en papier sur 3 jours à la Scène à l'occasion du 10<sup>e</sup> anniversaire du musée.
- Mise en place d'un partenariat entre le MIPP et les étudiants de l'Ecole des Arts Décoratifs de Strasbourg, afin de relancer la politique culturelle du musée en ouvrant des perspectives contemporaines.



#### ■ Musée Westercamp de Wissembourg

- Acceptation par le Conseil Municipal du projet scientifique et culturel pour la rénovation du musée Westercamp.
- 1909-2009 : à l'occasion du centenaire du Monument Français de Wissembourg, réalisation d'une exposition temporaire « Un homme, un Monument, Auguste Spinner et le Monument Français » à la Grange aux Dîmes de juillet à novembre ayant accueilli plus de 5 500 visiteurs.
- Prêt de coiffes au Musée d'Unterlinden pour une exposition temporaire.

#### ■ Refuge fortifié de Dossenheim-sur-Zinsel

- Suivi du dossier pour la rénovation des bâtiments dans le cadre du projet global de mise en valeur du site.

#### ■ Maison des châteaux forts d'Obersteinbach

- Journée de formation des enseignants - présentation de la Maison des châteaux forts et de ses ressources pédagogiques.

#### ■ Moulin d'Eschwiller de Volmunster

- Dans le cadre d'un espace de découverte sur les abeilles et l'apiculture, la Conservation a assuré l'animation du groupe de travail avec les apiculteurs et les élus locaux, ainsi que l'encadrement d'une stagiaire chargée d'une première synthèse thématique.
- Elle a assisté la Communauté de Communes pour la mise en concurrence et le choix d'un scénographe pour le rucher. Elle a orienté le travail de ce dernier pour l'esquisse, l'avant-projet sommaire, l'avant-projet définitif

#### ■ Musée français du pétrole de Merwiller-Pechelbronn

- Actualisation du contrat d'assurance de l'Association des Amis du musée du pétrole.
- Conception des fiches actions du musée du pétrole présentées à la Communauté de Communes Sauer-Pechelbronn : financement du poste de médiateur culturel, acquisition d'un meuble spécifique pour ranger les toiles et photographies grands formats du musée ; journée d'animation à l'attention du public familial avec intervenants arts plastiques et médiateur en culture scientifique ; exposition consacrée aux fibres synthétiques intégrant la programmation du Festival du Point de Croix.

#### ■ Musée historique et industriel, musée du fer de Reichshoffen

- Renouvellement de la présentation du premier étage : installation des poêles, des maquettes de wagons et matériel agricole.
- Prêt de poteries communes au Musée Unterlinden de Colmar dans le cadre de l'exposition Florilège de céramiques gallo-romaines en Alsace, la vaisselle régionale dans tous ses états.
- Evaluation des besoins pour la mise en place d'un nouvel éclairage dans les différents espaces du musée, demande de devis et recherche de financement.
- Exposition 2009 : assistance à la mise en œuvre de l'exposition « Une école de réussite au sein de l'entreprise » (gestion des prêts, comité de rédaction des textes, suivi conception flyer, communiqué de presse, installation, démontage...).

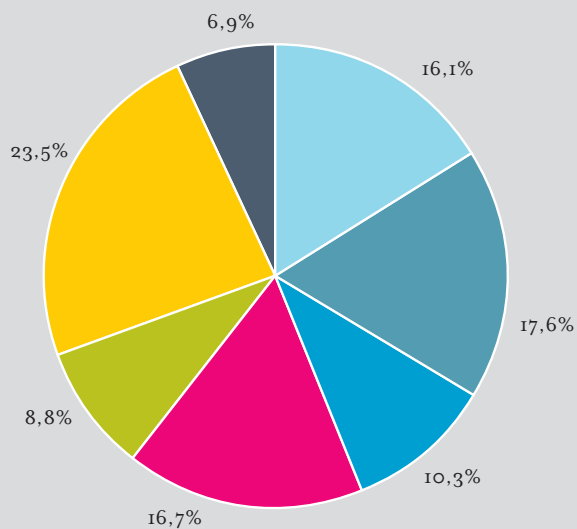
#### ■ Maison rurale de l'Outre-Forêt de Kutzenhausen

- Animation d'un groupe de travail dans le cadre du Centre d'interprétation patrimoine pour définir comment valoriser l'art et la manière de rénover une maison alsacienne, et réhabiliter le patrimoine bâti traditionnel alsacien : organisation d'un voyage d'étude à Terre Vivante près de Grenoble et au château de Pierre de Bresse, lequel a été annulé. Une pause a été marquée dans l'animation de ce groupe après cette annulation.
- Actualisation des fiches actions Centre d'Interprétation du Patrimoine 2009, ces dernières sont restées en attente de la signature de la convention CIP avec le Conseil Général.
- Participation au groupe de travail animé par la responsable de la MROF pour la conception du plan d'orientation au sein de la MROF et site web.
- Elaboration d'un cahier des charges pour la conception d'une vitrine sur mesure pour la cave Stambach, mise en concurrence et suivi de fabrication.

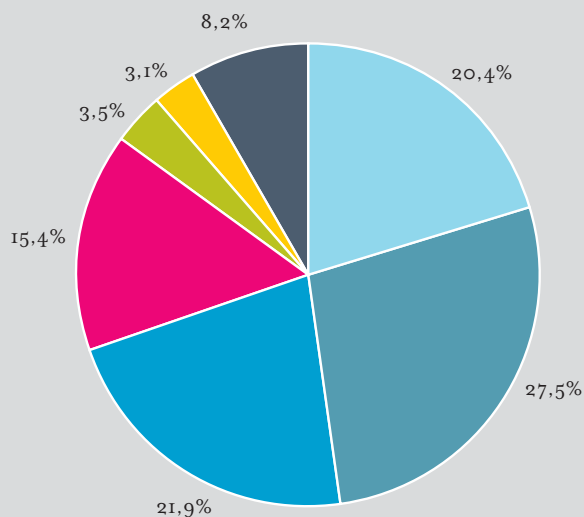




### FINANCEMENT FONCTIONNEMENT 2009

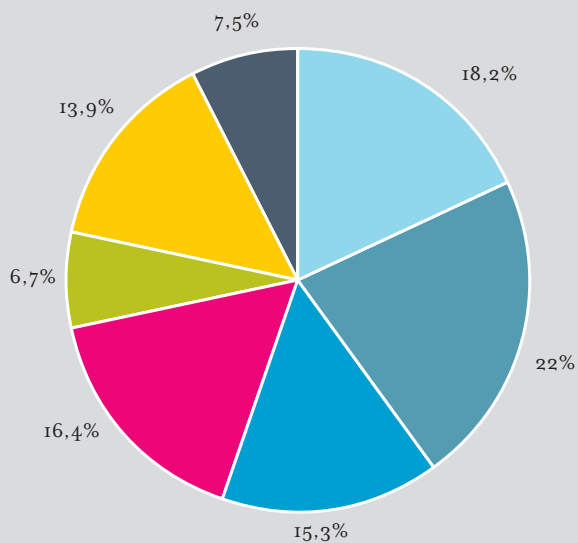


### FINANCEMENT ACTIONS 2009

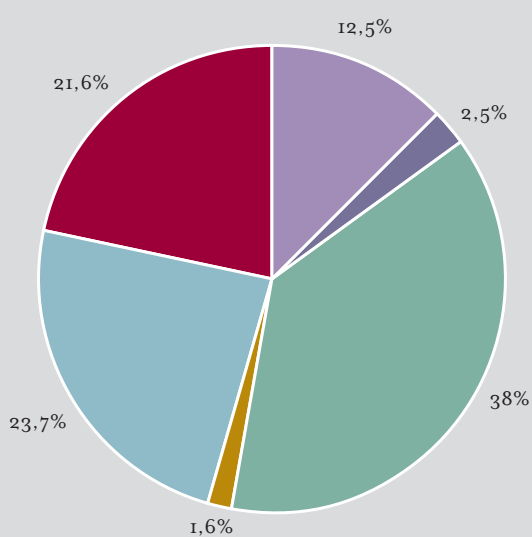


ÉTAT      RÉGION ALSACE      RÉGION LORRAINE      DÉPARTEMENT DU BAS-RHIN

### FINANCEMENT FONCTIONNEMENT ET ACTIONS 2009



### AFFECTATION DES BUDGETS PAR MISSION



01 OBSERVATOIRE ET ÉVOLUTION DU TERRITOIRE      02 PATRIMOINES NATURELS ET CULTURELS REMARQUABLES  
 03 GESTION DES GRANDS ENSEMBLES PATRIMONIAUX      04 ACTIVITÉS ÉCONOMIQUES  
 05 QUALITÉ DE VIE DES HABITANTS ET MOBILISATION DES ACTEURS      06 MOYENS AU SERVICE DU PROJET




# Le budget

Un budget de fonctionnement destiné à financer :

- l'équipe technique de base, chargée de l'animation des politiques de la Charte,
- la Conservation des musées du Parc,
- des missions spécifiques dans le cadre de conventions particulières.

Ce budget s'est élevé en 2009 à 1.540.000 euros. Structure de mission, le SYCOPARC a la particularité d'avoir un budget de fonctionnement dans lequel la masse salariale représente 80%.

Son financement est assuré par les participations statutaires et une contribution de l'Etat.




Un budget pour la mise en œuvre du programme d'actions 2009.

Annuellement un programme d'actions, s'inscrivant dans les objectifs de la charte et du programme pluriannuel, est arrêté par le Comité Syndical.

Les actions relevant du SYCOPARC font l'objet d'un budget particulier.

En 2009, ce budget était de 1.099.000 euros.

Le programme d'actions 2009 a bénéficié du soutien financier de la Région Alsace, de la Région Lorraine, du Département du Bas-Rhin, du Département de la Moselle, des Directions Régionales de l'Environnement, de l'Aménagement et du Logement d'Alsace et de Lorraine, de la DRAC Alsace, de la DRAC Lorraine, de la convention interrégionale du Massif Vosgien et de l'Agence de l'Eau Rhin-Meuse.







#### ■ Pôle Verrier, animation du réseau des sites (site verrier de Meisenthal, Musée la Grande Place de St Louis les Bitche, Musée Lalique de Wingen sur Moder)

Les trois sites majeurs du PNRVN ont confié au SYCOPARC le portage d'une étude action visant à favoriser les partenariats dans le but d'augmenter le rayonnement de cette partie du territoire :

- animation du groupe de travail des 3 sites verriers,
- rédaction d'un cahier des charges pour l'étude-action de partenariat,
- validation de la démarche dans le cadre du comité de pilotage,
- diffusion du cahier des charges et sélection du bureau d'étude,
- lancement et animation de l'étude-action de partenariat (phase I en cours, finalisation de l'étude en juin 2010).

### PROJET DE VALORISATION DU CHÂTEAU DE LICHTENBERG

En 2009, le SYCOPARC a continué d'accompagner la Communauté de Communes du Pays de la Petite Pierre dans le projet Lichtenberg : auprès de la collectivité, elle définit les enjeux pilotes et met en œuvre les projets concernant à la fois sa réhabilitation et sa programmation.

#### ■ Le SYCOPARC a accompagné la Communauté de Communes dans les projets développés au château de Lichtenberg

- la finalisation des aménagements architecturaux et des aménagements extérieurs,
- la conduite du projet de parcours scénographique,
- la conduite de projets culturels nourrissant la programmation.

#### ■ Aménagements

Le SYCOPARC a mis à disposition de la collectivité ses compétences d'ingénierie de projet, de définition, de concertation pour mener à bien les différents aspects de la 3<sup>e</sup> phase. En 2009, les aménagements architecturaux, les installations matérielles et les aménagements extérieurs ont été finalisés (réception des chantiers au 1<sup>er</sup> semestre 2009). Le SYCOPARC a assuré la finalisation de ces dossiers, dans la coordination avec la maîtrise d'œuvre, les artisans, les partenaires institutionnels.

#### AUSSITÔT ACHEVÉ, AUSSITÔT UTILISÉ...

Ces différents aménagements et équipements ont immédiatement été investis au cours de l'année 2009 :

- l'exposition du Struwelpeter a pu prendre toute sa place dans l'espace agrandi du 1<sup>er</sup> étage du Pavillon des Dames ;
- la salle de répétition du rez de chaussée de la Caserne a accueilli 2 classes de pratique artistique en juin (une de théâtre, une de danse) ;
- les bornes électriques réparties sur le site ont permis aux soirées réalisées avec la Compagnie Luc Amoros d'avoir lieu dans trois espaces différents du château.

#### ■ Parcours d'interprétation

Le SYCOPARC a assuré le suivi et la réalisation du projet de mise en place d'un parcours permettant au public de faire une visite instructive et ludique du château, en accord avec la commune de Lichtenberg et la Communauté de Communes du Pays de la Petite Pierre. Il a notamment pris en charge le suivi scientifique, administratif et financier du dossier et a coordonné les différents acteurs du projet.

#### ■ Projet culturel

Le SYCOPARC s'est également mobilisé dans la conception et la réalisation des actions en lien avec les axes directeurs du projet de site. Le SYCOPARC s'est également investi dans les projets culturels et touristiques du site. Il a assisté la Communauté de Communes dans ses activités pédagogiques, touristiques et dans l'animation culturelle du château. Le SYCOPARC a veillé à la cohérence des projets et a favorisé les actions culturelles en direction des habitants du territoire. Il a défini et structuré les projets auprès des différents interlocuteurs et assuré la coordination avec les partenaires concernés dans

- son animation pédagogique : cohérence des propositions pédagogiques, suivi des activités,
- sa promotion,
- son animation culturelle avec notamment :
  - la réalisation d'une collaboration artistique avec une compagnie de théâtre professionnelle
    - \* collaboration avec la Compagnie Luc Amoros dans le projet «Un été au château» conjuguant une présence forte de la compagnie dans les lieux, des représentations grand public enrichies de rencontres avec les artistes, et des ateliers pour les scolaires,



- des expérimentations d'accueil de scolaires dans le cadre de pratique artistique
- \* Une Journée au château avec les artistes de la Compagnie Luc Amoros : 279 élèves, 12 classes
- \* Classe théâtre : l'immersion d'une classe pendant une semaine sur le site pour répéter et finaliser leur spectacle avec un comédien professionnel - 160 personnes sont venues assister à la représentation
- \* Atelier Danse : les élèves du collège du Batsbergliou pour les rencontres artistiques, lieu de contact artistique.

Enfin, après plus de 20 ans de collaboration fructueuse, les deux collectivités ont convenu de l'intérêt pour l'équipement d'être désormais piloté par son porteur de projet. Celui-ci pourra s'appuyer largement sur les actions déjà réalisées avec le SYCOPARC dans le domaine de la médiation et des activités artistiques. Le SYCOPARC restera un partenaire attentif aux développements de ce site patrimonial majeur sur son territoire.

## LE DÉVELOPPEMENT CULTUREL DU PARC

### ■ Regards d'artistes

Depuis 2000, le SYCOPARC organise chaque année une opération « Regards d'artistes » pour faire connaître les actions spécifiques du Parc et sa philosophie, mais aussi permettre de découvrir diverses formes d'art contemporain et des lieux patrimoniaux inédits, en ciblant plus particulièrement les jeunes.

L'opération « Regards d'artistes » a connu une évolution en 2009, avec le premier appel à projets artistiques. Une quarantaine de projets a été proposée au jury, qui a retenu une douzaine d'opérations. L'évaluation des flux de visiteurs est difficile ; nous l'évaluons à environ 45 000 personnes.

### FESTIVAL DEMANDEZ-NOUS LA LUNE DE MEISENTHAL

Un soutien financier et un accompagnement technique notamment dans la déclinaison du développement durable par le choix de produits du terroir, de produits locaux, mais aussi de fournisseurs et prestataires proches, avec vaisselle biodégradable ou réutilisable, tri et recyclage des déchets, économies d'énergie.

### FESTIVAL DES PAYSAGES EN ALSACE-BOSSUE

Création par les Compagnies Motus Modules et Hector Protector, du spectacle « Ballade extraordinaire », donné dans un cadre naturel, sur le site de la Grange aux Paysages à Lorentzen.

### FESTIVAL DE THÉÂTRE À PHALSBOURG

Événement majeur de la vie culturelle phalsbourgeoise, le Festival de Théâtre a fêté son 25<sup>e</sup> Anniversaire en 2009, après avoir reçu les Alérions de la Culture 2008 de la Région Lorraine.

Plusieurs spectacles retenus par Regards d'Artistes ont été intégrés au programme du festival de théâtre.

### MONSIEUR SHERME

La Cie La Jacqueline de Phalsbourg a créé ce spectacle, à partir d'une réflexion autour des musées, de l'héritage laissé aux générations futures.

Les représentations données dans le musée de Phalsbourg, en valorisant ou prenant appui sur certains objets de la collection, ont drainé à chaque fois 60 personnes faisant salle comble.

### « DANSES DE ZIGUES »

La Cie Le Grand Jeu Bouxwiller a proposé une déambulation en plein air, avec découverte des paysages et du patrimoine historique. Danse, musique, interprétation des patrimoines, relations entre Homme et Nature ont intéressé un public nombreux, dépassant 150 personnes à chacune des 2 représentations.

### « SOUFFLEURS DE RÊVE »

Présenté à la Maison du Parc à La Petite-Pierre, co-production Parc - Cie La Loupiote Wingen sur Moder, a expérimenté une « délocalisation » du festival de Phalsbourg. Ce spectacle de théâtre d'ombres, musique, poésie a conquis un public familial, et rempli le théâtre de poche du château.

### VOYAGE EN PEINTURE À TRAVERS LE PARC, DE TOILES EN TOILES

Le propos est original : « Aller à la rencontre des publics, solliciter jeunes et adultes à s'exprimer sur une vingtaine de thèmes en lien avec la nature, les paysages, le Parc, utilisant toutes sortes de média, de produits naturels (racines, légumes, ...) » ; l'intervention 2009 de cet atelier durant le festival de théâtre a rempli ses promesses : un public jeune, même très jeune a côtoyé un public adulte, composant une toile diversifiée, riche en messages et représentations.



#### FESTIVAL DE JAZZ À LA PETITE-PIERRE

Le programme Regards d'artistes a permis à l'association Parva Petra de sensibiliser le public local au jazz et de promouvoir de jeunes talents lors du « off », notamment des écoles de musique proches, et des formations locales, régionales en devenir.

La rencontre entre le Festival de jazz de La Petite-Pierre et le Festival international de musique classique de Fénétrange se poursuit et se renforce. Cette rencontre initiée par le PNRVN, est liée à la localisation très proche de chacun de ces festivals, dans un Parc naturel régional. L'édition 2009 du Festival de jazz de La Petite-Pierre a été un succès : 7500 spectateurs (6800 spectateurs pour 18 concerts en 2008) pour 14 concerts, en salle et en plein air.

Un accompagnement technique du SYCOPARC a porté sur les relations entre le festival « off » et l'économie touristique locale, sur l'évaluation des publics et la communication, en général.

Par ailleurs, le Festival international de Fénétrange « Musique et Gastronomie » a valorisé dans sa communication le partenariat avec le Parc naturel régional des Vosges du Nord, la cristallerie St Louis à Saint Louis les Bitché, le groupement des hôtels-restaurants de La Petite-Pierre. Son positionnement sur les thèmes des patrimoines naturels et de l'écologie est à relier au partenariat avec les deux PNR, Vosges du Nord et Lorraine.

#### FESTIVAL DE MUSIQUE DE WISSEMBOURG

La communication autour de cet événement est exemplaire de la philosophie de communication mutualisée, suggérée par le Sycoparc, avec les festivals mentionnés précédemment.

Des échanges avec les autres festivals ont eu lieu, entre les directions artistiques et les équipes logistiques, et ont permis d'identifier les intérêts partagés. Cela pourra, à terme, faire émerger des projets construits en commun et faire vivre l'identité Parc de manière très originale, malgré l'éloignement géographique des festivals.

#### « UNE SAISON VIVANTE AU CHÂTEAU »

Compagnie Luc Amoros Strasbourg Reipertswiller (67) Meisenthal (57)

Le programme Regards d'artistes a soutenu la création d'un spectacle d'extérieur en nocturne proposé au Château de Lichtenberg, combinant théâtre d'images, vidéo, peinture, cinéma.

#### « OH TOI, MON BITCHERLAND »

Regards d'artistes a soutenu la création d'un grand spectacle historique en français et en "platt" à Baerenthal en juillet 2009, destiné à être itinérant les années suivantes (à Eguelshardt, Philippsbourg et Mouterhouse). Le programme des représentations à Baerenthal a été dense avec un beau succès de fréquentation à la fois locale, régionale et touristique.

#### LES JOURNÉES DES INSECTES

L'opération « Insect Art » a été déclinée dans toute la station de La Petite-Pierre, et notamment à la Maison du Parc, dans la cour du château.

Cette création sur une idée de Deny Lavoyer (La Petite-Pierre 67) accompagné de Gilles Grieshaber et Jean-Christophe Mertz, passionnés d'insectes, a suscité des travaux scolaires, repris à travers le parcours. Ces travaux d'élèves émanaient du regroupement pédagogique intercommunal de La Petite-Pierre, Petersbach, Struth et Tieffenbach.

#### Autres événements culturels

La Maison du Parc a accueilli L'EXPOSITION

"D'R STRUWWELPETER ... sur les traces d'un enfant malicieux, ... une histoire à suivre au Pays de La Petite-Pierre", avec une exposition complémentaire au Château de Lichtenberg (« Voyages sans frontières de Pierre l'Ebouriffé »). Un ticket combiné était proposé sur les deux sites, pour faciliter la visite des deux volets de cette présentation exceptionnelle.

Cette exposition, proposée par la Communauté de Communes et l'Office de Tourisme du Pays de La Petite-Pierre, a été réalisée grâce à une collection très riche d'objets, d'éditions, appartenant au Dr Walter Sauer et son épouse. Environ 5.200 personnes et enfants ont visité cette exposition temporaire du 1<sup>er</sup> mai au 30 décembre.

#### FESTIVAL JEUNE PUBLIC

##### « MON MOUTON EST UN LION »

La Maison du Parc, le mercredi 13 mai, a accueilli le spectacle « Plume, poil, pou » devant un public de plus de 80 personnes, familles et enfants, spectacle poétique et musical sur le thème des animaux, pour sensibiliser le jeune public à la relation à l'autre et à son environnement par l'observation des animaux familiers. Une production originale de et avec Annabelle Paguet, voix et objets sonores, et Jean Lucas, voix, accordéon et objets sonores.

# Le soutien aux activités durables

Au cœur de la philosophie du Parc, la notion de développement durable touche tant la maîtrise d'un développement touristique raisonné que la gestion des espaces. Le SYCOPARC soutient également les activités économiques et agit pour la promotion de l'éco-développement. L'exemple de l'éco-mobilité est significatif de ces efforts. L'année 2009 a été marquée dans le domaine du tourisme, par deux événements : le PNRVN est devenu lauréat national et européen du concours EDEN, des destinations européennes d'excellence comme « espace protégé », puis en point d'orgue de l'année, les assises du tourisme durable ont réuni à Lorentzen, les 9 et 10 novembre, plus de 150 acteurs et partenaires touristiques.

## LE TOURISME

Collecte de données, réflexions et initiatives innovantes, accompagnement des acteurs du tourisme, promotion, constituent l'essentiel de la mission du SYCOPARC dans ce domaine.

### ■ Collecte des données et analyse de projets

- Une veille documentaire est réalisée, permettant de diffuser des informations qualifiées aux partenaires du territoire.
- Suivi des informations sur l'évolution du tourisme dans le Massif des Vosges en lien avec l'élaboration de la stratégie tourisme.
- Suivi des projets intégrés au PER d'Alsace Bossue sur le dossier du cyclotourisme.

### ■ Tourisme durable

- Un travail de qualification a été engagé avec différents établissements, pour développer leur gamme de prestations et offrir un « Plus Parc ».
- Un travail d'éco-marketing s'est fait dans le réseau des PNR français pour élaborer des offres constituant une gamme de coffrets cadeaux, en partenariat avec la société Smart Box : la constitution d'un kit d'information comme document de voyage et d'accueil sur place, remis à l'hôtel au naturel à Niedersteinbach, qui a été retenu pour cette première édition. Un dossier de participation au concours des destinations européennes d'excellence (EDEN) a été déposé en avril, présentant le PNRVN au point de vue tourisme durable.

Une première sélection a été faite au niveau régional par la DRT Alsace (les 2 candidatures suivantes ont été retenues : Association du Rhin Vivant et PNRVN) par un jury comprenant les partenaires institutionnels départementaux et régionaux du tourisme.

La candidature du PNRVN a été retenue par le Ministère, avec un jury national devant lequel ont plâché le Président, Michaël WEBER et le chargé de mission tourisme durable, Michel SCHILER.

Le concours « EDEN », qui distingue une destination touristique d'excellence dans chacun des 22 pays européens participants à l'appel à projet européen, sur une idée française, permet aux lauréats de :

- **BÉNÉFICIER DE LA RÉALISATION D'UN FILM PROMOTIONNEL** : le tournage du film a eu lieu les 15 et 16 août, avec des conditions météo idéales ; à partir de 15 heures de « rush », la société productrice mandatée par l'Union Européenne a été chargée de produire un clip de 3 minutes, et un clip de 1 minute, avec voix off en anglais ; ceci n'est pas un documentaire, mais un clip vidéo donnant envie de se rendre dans la destination ; un sous-titrage en français reste à faire en complément ;
- **PROFITER DES SUPPORTS DE COMMUNICATION DE LA COMMISSION EUROPÉENNE ET DES PARTENAIRES** du concours (lettres d'informations, presse, communication sur le site Internet de l'Union Européenne, et les sites [www.visiteurope.com](http://www.visiteurope.com) [www.franceguide.com](http://www.franceguide.com) ... ) ;
- **FAIRE PARTIE DU RÉSEAU EUROPÉEN DES DESTINATIONS TOURISTIQUES D'EXCELLENCE** avec, notamment, l'échange de bonnes pratiques ;



➔ **PARTICIPER EN 2009 AUX REMISES OFFICIELLES DES PRIX** : à Paris le 25 juin pour la remise nationale, et à Bruxelles le 8 octobre pour la cérémonie européenne. Cette dernière date correspondait à la journée mondiale du tourisme, et a permis de présenter le PNRVN avec le stand de la RBT aux bruxellois, à la presse, aux représentants des destinations lauréates depuis 3 éditions.

#### EXTRAIT DU COMMUNIQUÉ DE PRESSE DU MINISTÈRE :

« (...) LE JURY\* A DÉSIGNÉ :

- ➔ LA DESTINATION D'EXCELLENCE 2009 : LE PARC NATUREL RÉGIONAL DES VOSGES DU NORD ;
- ➔ LES QUATRE AUTRES DESTINATIONS PRIMÉES :
  - « PAYS DES VALLÉES D'AURE ET DU LOURON », CANDIDATURE PORTÉE PAR LE SYNDICAT MIXTE DES VALLÉES D'AURE ET DU LOURON DANS LE DÉPARTEMENT DES HAUTES-PYRÉNÉES ;
  - « PAYS DU COQUELICOT - ETANGS DE LA VALLÉE DE LA HAUTE-SOMME », CANDIDATURE PORTÉE PAR LA COMMUNAUTÉ DE COMMUNES DU PAYS DU COQUELICOT DANS LE DÉPARTEMENT DE LA SOMME ;
  - « VILLAGE DE TURQUANT », CANDIDATURE PORTÉE PAR LA COMMUNE DE TURQUANT DANS LE DÉPARTEMENT DU MAIN-E-ET-LOIRE ;
  - « LE LAC DU DER », CANDIDATURE PORTÉE PAR LE SYNDICAT MIXTE DU DER DANS LES DÉPARTEMENTS DE LA MARNE ET HAUTE-MARNE.

LES DESTINATIONS CANDIDATES ONT NOTAMMENT RÉPONDU AUX CRITÈRES D'ÉLIGIBILITÉ ET DE SÉLECTION PROPOSÉS PAR LA COMMISSION EUROPÉENNE :

1. ÊTRE UNE DESTINATION TOURISTIQUE BÉNÉFICIAIRE DE LA PRÉSENCE OU DE LA PROXIMITÉ D'UN ESPACE PROTÉGÉ DÉFINI COMME TEL PAR LES DIFFÉRENTES LÉGISLATIONS ;
2. JUSTIFIER DE L'EXISTENCE D'UN PROGRAMME D'ACTIONS ENGAGÉ EN FAVEUR D'UN TOURISME DURABLE DEPUIS MOINS DE 10 ANS ET PROUVER UNE CROISSANCE MODÉRÉE MAIS CONTINUE DE SA FRÉQUENTATION ;
3. GÉRER UNE OFFRE TOURISTIQUE VIABLE EN PARTENARIAT AVEC LES ACTEURS LOCAUX DANS UNE PERSPECTIVE DE DÉVELOPPEMENT SOCIAL ET ÉCONOMIQUE.

**GRÂCE AU CARACTÈRE PILOTE DE SES ACTIVITÉS TOURISTIQUES DURABLES ET À SES EFFORTS DE PARTENARIAT TRANSFRONTALIER, LE PARC NATUREL RÉGIONAL DES VOSGES DU NORD A CONQUIS LE JURY, QUI A ESTIMÉ DEVOIR SOUTENIR ET ENCOURAGER PRIORITAIREMENT UNE DESTINATION SITUÉE DANS UNE ZONE GÉOGRAPHIQUE EN QUÊTE DE RECONNAISSANCE.**

IL CONVIENT DE SOULIGNER, PAR AILLEURS, QUE CE CONCOURS A SUSCITÉ UN VIF INTÉRÊT AUPRÈS D'UNE TRENTAINE DE DESTINATIONS CANDIDATES, MÉTROPOLITAINES ET ULTRA-MARINES, PARMIS LESQUELLES ONZE REMPLISSAIENT LES CONDITIONS POUR CONCOURIR DEVANT LE JURY NATIONAL. CELLES-CI PRÉSENTAIENT TOUTES DES CARACTÉRISTIQUES TOUT À FAIT DIGNES D'INTÉRÊT (...) »

## L'ÉCO-MOBILITÉ PROGRESSE : LIGNES TOURISTIQUES EXPÉRIMENTALES DANS LE BAS-RHIN

Dans le droit fil d'une expérimentation il y a 10 ans, par le Sycoparc et Atouparc, de navettes en bus, en prolongement des TER, le Conseil Général du Bas-Rhin crée en 2009 cinq nouvelles lignes touristiques.

Deux lignes desservent le Parc naturel régional des Vosges du Nord : l'une dans le secteur Est, de la gare de Wissembourg vers le château de Fleckenstein via le col du Pfaffenschlick et le Four à Chaux (Ligne Maginot), l'autre dans le secteur Sud, de la gare TGV de Saverne à La Petite-Pierre, via Dossenheim s/Zinsel (Refuge fortifié) et Neuwiller-les-Saverne.

Ces lignes du Réseau 67, entièrement financées par le Conseil Général du Bas-Rhin, permettent aux visiteurs et touristes hébergés et de passage dans le département 67, mais aussi aux Bas-Rhinois, d'accéder aux principaux sites touristiques et mémoriels en utilisant un transport en commun par car.


Leurs principaux atouts : un fonctionnement en correspondance horaire avec les trains TER et TGV, un tarif privilégié à la journée, et le bénéfice de réductions tarifaires à l'entrée d'un grand nombre de sites desservis (sur présentation du titre de transport). La majorité des véhicules bénéficient d'un visuel spécifique, montrant les destinations de ces navettes.

C'est une déclinaison concrète du développement durable. Cela a constitué un argument dans la candidature du PNRVN au concours EDEN.

La mise en route de ces nouveaux services a été difficile par manque de supports de communication, puis leur arrivée tardive (en juillet) et par manque de relais locaux (sites Internet des OTSI, des prestataires, ...). Ceci explique, en partie, les mauvais résultats de fréquentation :

- ➔ ligne 317 Wissembourg Fleckenstein 232 pers. pour 33 jours de fonctionnement,
  - ➔ ligne 403 Saverne La Petite-Pierre 56 pers. pour 93 jours de fonctionnement, y compris un service spécial pour les fins de semaine du festival jazz de La Petite-Pierre.
- Cette expérimentation sera poursuivie, le Sycoparc proposant d'optimiser les services et offres existants, et de former le personnel d'accueil à bien informer les clientèles touristiques. Ceci suppose une mobilisation générale du territoire desservi.





## LES ASSISES DU TOURISME DURABLE POUR LE PNRVN EN NOVEMBRE

Le Président Michaël WEBER a souhaité organiser des Assises du tourisme durable les 9 et 10 novembre 2009 à Lorentzen, pour réunir les acteurs touristiques des Vosges du Nord, leurs partenaires institutionnels alsaciens/bas-rhinois et lorrains/mosellans, et mener ensemble un échange d'idées, des réflexions pour voir comment aborder cette thématique, alimenter la réflexion autour de la révision de la Charte du Parc, et définir ensemble la place, le rôle du Sycoparc en matière de tourisme.

Ces assises ont réuni 157 participants, dont 92 le lundi et 65 le mardi. Le programme comprenait 11 ateliers avec une participation allant d'une dizaine à une trentaine d'acteurs et partenaires touristiques ; parmi les présents participaient 22 prestataires, 13 offices de tourisme, 15 EPCI (communautés de communes, pays, syndicat mixte du Musée Lalique, ...), 12 partenaires institutionnels (CDT, CRT, DRT, CCI, ...), 35 partenaires locaux (musées, club vosgien, diverses associations ...) et 5 représentants des Réserves de biosphère de Kampinoski (Pologne) et de Bérézinski (Biélorussie).

Des témoins extérieurs ont apporté des éclairages enrichissants concernant :

- la randonnée sans bagages par le Groupement hôtelier « Horizon d'Alsace » autour de Kaysersberg, par Mme KELLER ;
- la démarche globale et innovante de développement de la randonnée pédestre (réseau européen « Best of wandern ») au Mullerthal au Grand Duché de Luxembourg, par Mme LEDER, directrice marketing ;
- la Charte européenne du tourisme durable : l'expérience du Rhin Vivant, par M. CHARTON ;
- les attentes actuelles des clientèles de festivals culturels, et en général des clientèles de « grands voyageurs », par M. PIATKOWSKI, ostéopathe et président du Festival international de musique de Fénétrange ;
- un accompagnement tout au long des assises par un modérateur, M. MAZUEL, enseignant chercheur à l'Université de Clermont Ferrand, à VetAgro Sup (ex ENITA).

## LES PRINCIPALES CONCLUSIONS PEUVENT SE RÉSUMER COMME SUIT :

- Privilégier le tourisme durable.
- Définir une stratégie pluriannuelle pour le territoire, partagée avec les acteurs locaux, publics et privés.
- Poursuivre la réflexion sur l'identité et le positionnement touristiques.
  - L'itinérance au cœur du projet : l'itinérance « douce », (rando à pied, cyclo, équestre principalement) et la qualité des prestations (pour être très bon, en très haute qualité tourisme) sur la base d'une requalification de l'offre.
- Mieux valoriser les clientèles de proximité.
- L'innovation locomotive du tourisme durable.

### ■ « Le paysage a du goût »

Valorisation de la viande bovine de Highland Cattle en prolongement de la gestion écologique des friches. Reconduction de l'opération avec 8 restaurateurs, ainsi que 2 bouchers traiteurs. 2 600 kg de carcasse ont été mis sur le marché.

### ■ Hôtels au Naturel

Dans les Vosges du Nord, trois établissements sont membres de ce réseau orienté sur la valorisation de leur situation dans un Parc Naturel Régional, et initié par la Fédération des PNR de France : le Cheval Blanc à Niedersteinbach, l'Auberge d'Imsthal à La Petite-Pierre et l'hôtel Alsace Villages à Obersteinbach. Un nouveau plan de communication est en cours, comprenant un site internet spécifique.

Le SYCOPARC accompagne les projets de ces établissements, notamment sur le plan de l'amélioration de leur performance environnementale et sur la préparation d'actions de promotion ou d'éco-marketing. Des actions de presse ont permis de valoriser les efforts de ces établissements.

### ■ Gîtes Panda

Le nombre de gîtes a été réduit à deux, qui figurent dorénavant dans le guide spécial « Gîtes Panda » de la Fédération des Gîtes de France. Ce classement spécifique est le fruit d'une coopération tripartite entre le Fonds Mondial pour la Nature (WWF), le réseau des Parcs Naturels de France et la Fédération des Gîtes de France, pour valoriser des hébergements chez l'habitant offrant un accueil, un aménagement et une gestion performants, et des facilités de découverte de la nature.



#### ■ Partenariat avec le Club Vosgien

- Définition des principes d'un guide des Vosges du Nord (Editions de la Nuée Bleue), comprenant des pages sur le territoire, les objectifs du Parc, un ou deux circuits pour les 16 associations du Club Vosgien, des pages sur le comportement en milieu naturel, etc.
- Renovation de portiques Club Vosgien-Parc. Un nouveau portique a été proposé par l'architecte du Parc et approuvé par les associations du Club Vosgien ; il est réalisé par les services-ateliers du bois de l'ONF.
- Définition d'un abri-type pour les randonneurs ; 3 abris sont prévus dont 2 en 2009/10 selon ce principe. Inauguration en 2008 de l'abri spécifique réalisé avec l'association du Club Vosgien de Reipertswiller.
- Edition tripartite PNRVN-Club Vosgien et Editions de la Nuée Bleue du guide « Passion Vosges sur le Parc naturel régional des Vosges du Nord » / 16.000 exemplaires.
- Renovation de 2 portiques Club Vosgien-Parc à Soucht.
- Définition d'un abri-type pour les randonneurs ; 2 abris sont en attente de l'évolution du document d'urbanisme sur les communes concernées.

## LA GESTION DES ESPACES OUVERTS

### Les mesures agro-environnementales : soutien à l'agriculture durable

Depuis 2008 des mesures agro-environnementales (MAEt) sont proposées aux agriculteurs sur la partie alsacienne du Parc : sites Natura 2000, bassin versant des cours d'eau, zone humide de l'Eichel. Les MAEt ont pour objectif de préserver les richesses de notre territoire (préservation de la biodiversité, de la qualité des cours d'eau sur grès, de lutte contre l'érosion des sols...) tout en maintenant les activités agricoles. Les agriculteurs volontaires ont la possibilité de signer des contrats agro-environnementaux d'une durée de 5 ans précisant un cahier des charges adapté aux objectifs (réduction de la pression de pâturage, réduction de la fertilisation, retard de fauche...).

#### ■ En 2009

- 42 contrats signés
- 580 ha engagés dans des contrats MAEt avec la répartition suivante :

## Surfaces de Mesures Agro-Environnementales territorialisées contractualisées sur le territoire bas-rhinois du Parc des Vosges du Nord

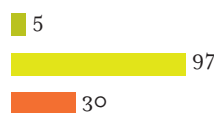
### Zone humide de l'Eichel



### Bassin versant Natura 2000



### Sites Natura 2000



- RETOUR A L'HERBE
- POUR UNE GESTION EXTENSIVE DES PRAIRIES
- AU TITRE DE LA DIRECTIVE HABITATS

## DÉVELOPPEMENT DURABLE : SOUTIEN AUX ACTIVITÉS ÉCONOMIQUES

### La Fondation pour le Parc

En 2005, le SYCOPARC a signé une convention avec la Fondation du Patrimoine, dans les perspectives :

- de renforcer l'action publique et privée en faveur de la préservation et de la valorisation des patrimoines du Parc,
- d'améliorer l'appropriation de ces patrimoines par les habitants, les entreprises et les collectivités du territoire,
- et d'expérimenter de nouveaux dispositifs de financement de l'entretien de ces patrimoines, basés sur un partenariat public/privé plus fort, dans un esprit de développement durable.

En 2008, une mise à plat a été effectuée, notamment pour constituer le comité de pilotage du partenariat, avec 3 représentants de la Fondation du Patrimoine, 3 élus du SYCOPARC et 3 représentants d'entreprises significatives. La première réunion de ce comité, dans sa configuration complète, a eu lieu en décembre. En 2009, les supports de communication tant vers les chefs d'entreprises que vers le grand public ont été retravaillés, pour répondre aux attentes des partenaires. Le premier appel à projets, sur le thème de l'éco-rénovation, a été lancé.



#### ■ Promotion touristique concertée

Le Sycoparc apporte une assistance technique aux partenaires et acteurs touristiques du territoire, en mettant à disposition un stand institutionnel de la Réserve de Biosphère Transfrontalière, en diffusant des éditions déjà anciennes, comme le dépliant d'appel, qui vient à épuisement.

Un accueil de journaliste a été organisé en étroite partenariat avec le CDT 57, avec les offices de tourisme concernés et le Club Vosgien. Le Magazine Balades en France a publié un descriptif du sentier de grande randonnée GR 532, à partir de Bitche, vers Eppenbrunn, sur les traces de Helmut Kohl, puis via Sturzelbronn, Eguelshardt, Philippsbourg, jusqu'à Reipertswiller, Lichtenberg, La Petite-Pierre et via Graufthal, pour atteindre Phalsbourg, avant de terminer à Dabo.

#### ■ Groupements hôteliers

- Un suivi des actions du groupement ACTER dans la vallée du Steinbach (secteur Est du Parc), avec une douzaine d'entreprises (hôtels, restaurants, producteurs) a été poursuivi, permettant de décliner la philosophie Parc et de mettre en pratique le tourisme durable.
- Un suivi des actions du groupement des hôteliers-restaurateurs de la station de La Petite-Pierre a été fait dans la continuité de la démarche de contrat de station touristique, et pour accompagner des événements comme le festival de jazz et le festival de musique de Fénétrange délocalisé à La Petite-Pierre.
- Des outils de commercialisation, des actions de promotion sont à l'étude, pour lesquels le SYCOPARC apporte une assistance technique, notamment pour des mises en cohérence et des mises en relation avec les démarches existantes au niveau départemental et régional.

#### ■ Conseils aux professionnels

- Des conseils et un accompagnement personnalisés ont été apportés à 15 entreprises et une dizaine d'associations, concernant des manifestations, des projets internes de formation, des réorientations stratégiques, la préparation de projets d'aménagement, de modernisation ou d'extension.
- Une assistance technique a été apportée à une dizaine de porteurs de projets, généralement des créateurs d'entreprises et d'activités :
  - diagnostic et analyse critique de la démarche du candidat,
  - analyse de la localisation de l'activité, de ses impacts environnementaux et sociaux,

- aide à la valorisation du classement de PNR et de Réserve de Biosphère, dans la future entreprise et dans ses relations avec ses partenaires (banques, fournisseurs, plan de communication, ...). Un suivi sur la durée est proposé, et la mise en relation avec les partenaires financiers, techniques, juridiques est faite selon les besoins du candidat.
- Participation aux réflexions des différents partenaires dans la mise en place de sites Internet Portail tourisme (Pays Alsace du Nord), du lancement d'un programme Leader sur le Pays de Sarreguemines, Bitche, Sarralbe, tant sur le territoire (secteurs touristiques) qu'au niveau départemental et régional, pour une meilleure prise en compte de la nécessaire complémentarité des actions, de la cohérence et des synergies des politiques touristiques à l'échelle du PNR.
- Intervention des chargés de mission pour relancer des réflexions en matière touristique, face à la crise traversée par la région de Bitche suite à l'annonce de la suppression du régiment et des terrains militaires.
- Elaboration, par le SYCOPARC, de fiches-idées avec la formulation de quelques innovations, le rappel des bases en matière d'organisation touristique (office de pôle, plan de formation-action, ...), pour que la région soit bien prise en compte par les services d'Etat.

## LA PROMOTION DE L'ÉCO-DÉVELOPPEMENT

### Marchés paysans

Passage de 4 à 5 marchés transfrontaliers : à St Louis et Lembach (France) et à Trippstadt, Schweigen et Edenkoben (Allemagne).

Les 40 producteurs, français et allemands ont eu l'occasion de se réunir à plusieurs reprises pour imaginer les perspectives à venir de ces manifestations, mais également jeter les bases d'une politique visant à dynamiser les « circuits courts » avec l'ensemble des acteurs du territoire, notamment les collectivités publiques (communes, scolaires, médicales...).



## Opération « train vert » : 250 luxembourgeois à Bitche !

Le 31 mai 2009, 250 visiteurs luxembourgeois ont débarqué sur le quai de la gare de Bitche pour une journée exceptionnelle de découvertes culturelles et naturalistes dans le Parc naturel régional des Vosges du Nord.

L'aventure avait commencé fin 2008 sur une sollicitation de Natura, la fédération des associations de protection de la nature du Luxembourg. Celle-ci organise chaque année, pour ses nombreux membres, une journée de découverte des richesses naturelles et culturelles du Luxembourg ou des territoires limitrophes. Le transport se fait toujours en train depuis la ville de Luxembourg, d'où l'appellation « train vert » pour cette manifestation.

Pour sa trentième édition, Natura souhaitait faire découvrir les Vosges du Nord à ses membres. Au regard des multiples richesses dont recèle le Pays de Bitche et pour soutenir les dynamiques touristiques locales en cours, nous avons tout naturellement proposé la ville de Bitche comme gare d'arrivée.

Malheureusement, les conditions ferroviaires ne permettent pas d'acheminer un train électrique jusqu'à Bitche, ni même une locomotrice Diesel luxembourgeoise. De plus, il n'y a plus de trajet Metz-Bitche dans la journée du dimanche. Mais, grâce au soutien technique et financier de la Région Lorraine et de la SNCF, cette manifestation écotouristique a pu voir le jour.

Pour l'organisation des sorties de découverte, le SYCOPARC a travaillé en étroite collaboration avec l'équipe de l'Office de Tourisme du Pays de Bitche. Sept activités différentes ont été proposées, telles que visites guidées des musées du sabotier de Soucht et du verre et du cristal de Meisenthal, de monuments militaires tels que le Simserhof sans oublier bien sûr la citadelle de Bitche et le Jardin pour la paix. Du côté « nature », deux randonnées pédestres au départ de l'étang de Hanau, au cœur de sites Natura 2000 et longeant la réserve naturelle des rochers et tourbières du Pays de Bitche, entre Eguelshardt et Philippsbourg, ont été prises en charge par l'Office de Tourisme de Philippsbourg et le SYCOPARC. Enfin, des animations spécifiques ont été organisées, l'une pour un public

d'enfants sur le site du Moulin d'Eschviller, avec la participation de l'association des amis du moulin, l'autre dans les forêts du terrain militaire pour un public de forestiers luxembourgeois menée par l'Office National des Forêts.

Outre les retombées économiques locales de cette opération dont un autocariste, quelques sites et restaurateurs ont pu bénéficier, l'importance d'un tel projet est de fédérer de nombreux acteurs du tourisme, de la culture et de la protection de la nature, et de promouvoir notre territoire.

Grâce à l'intérêt des sites et la qualité des guides, cette journée a été un grand et beau succès. Nombreux étaient nos hôtes luxembourgeois à nous assurer, à leur embarquement dans le train du retour, d'une prochaine visite en famille...

Médias impliqués : l'opération a été suivie par les caméras de TV Cristal et par des journalistes du Républicain Lorrain, des Dernières Nouvelles d'Alsace ainsi que du principal quotidien luxembourgeois.



# L'éducation

Eduquer, c'est avant tout informer ; les actions du SYCOPARC sont à ce titre orientées vers le grand public, mais il accorde une place toute particulière aux jeunes, à travers des formations et des interventions en milieu scolaire. Sur le site, il dispose également d'outils pédagogiques qu'il s'attache à développer. Enfin, toute une politique d'animation vient compléter ce dispositif de promotion et de sensibilisation.

## L'INFORMATION

### ■ Action vers les habitants

Le SYCOPARC s'est regroupé avec les PNR des Ballons des Vosges, de Lorraine et du Haut-Jura pour répondre collectivement à l'appel à projets lancé par le Ministère de l'Ecologie pour les PNR. La proposition du SYCOPARC porte sur un projet de sensibilisation des habitants à leurs émissions de gaz à effet de serre, et l'accompagnement de ces familles volontaires pour les réduire. La réponse collective des 4 PNR a été rejetée, mais le projet porté par le SYCOPARC a été retenu. Le démarrage opérationnel de l'opération a eu lieu début 2009.

### ■ Note sur l'état d'avancement du programme « Volontaires pour le Climat » dans le PNR des Vosges du Nord

Le programme « Volontaires pour le Climat », mis en œuvre par l'association OBJECTIF CLIMAT, a pour objectif d'accompagner des familles volontaires dans une démarche de réduction de leurs émissions de gaz à effet de serre domestiques sur les postes les plus émetteurs : consommation d'énergie dans l'habitat, déplacements, alimentation, consommation de biens.

Durant 2 ans d'accompagnement, les familles réalisent tous les 3 mois un bilan carbone de leurs modes de consommation et de déplacement. Au regard du résultat de leur bilan carbone et grâce aux informations recueillies en réunion, par les intervenants extérieurs ou lors des ateliers participatifs, les familles s'engagent à mettre en œuvre des actions d'amélioration.

Deux groupes de volontaires pour le climat se sont constitués dans le Parc Naturel Régional des Vosges du Nord en avril 2009, dans les secteurs de Neuwiller-lès-Saverne et de Woerth. Ces groupes sont composés chacun de 9 familles.

Depuis avril 2009, les groupes de volontaires se sont réunis 5 fois pour échanger sur les thèmes de l'habitat, des déplacements et de l'alimentation.

Les résultats de la démarche sont déjà perceptibles. Certaines familles ont réduit leurs émissions de GES en adoptant de nouveaux comportements : adhésion à une AMAP, utilisation du train, pratique de l'éco-conduite...

### ■ Formation enseignants - actions en direction de l'Éducation Nationale

#### LES JOURNÉES DÉCOUVERTES POUR LES PROFESSEURS EN 2009.

Chaque journée est l'occasion de présenter aux enseignants les dispositifs institutionnels facilitant la mise en place de projets, et l'aide que le Parc peut apporter.

- Le 11 février : Cristal et Verre dans les Vosges du Nord : Musée du Verre et du Cristal à Meisenthal / Centre International d'Art Verrier avec présentation des activités pédagogiques possibles / le site de St-Louis-les-Bitche : architecture industrielle ouvrière et visite de la Grande Halle.
- Le 2 décembre : Patrimoine militaire : histoire de la ligne Maginot et visite du Fort de Schoenenbourg.
- Le 18 novembre : architecture et programmes de technologie à Lorentzen.

Ces différents stages ont vu la participation d'enseignants en collège, lycée général et technologique émanant d'une dizaine de disciplines, ce qui permet d'espérer la mise en place de projets pédagogiques interdisciplinaires.

- L'action envers les enseignants du primaire est également désormais plus concertée entre différentes circonscriptions. L'ensemble des propositions est intégrée à un catalogue pédagogique mis au point avec les conseillers pédagogiques, dont toutes les écoles sont destinataires. De nombreuses animations ont eu lieu à la Maison de l'Eau et de la Rivière (MER).

- Réseau des établissements du Parc : deux nouveaux équipements ont été mis en place cette année : collèges de Woerth et Lemberg.

- En septembre, une rencontre avec les chefs d'établissements des collèges a permis de présenter et commenter le guide des actions éducatives. Divers documents concernant les sujets des stages et les nouveaux outils sont en ligne sur le site académique. Un questionnaire relatif au « martéloscope junior » qui est l'adaptation de cet outil destiné aux techniciens ONF, au public scolaire est disponible.

Il devrait être testé et amendé lors d'un stage prévu la prochaine année scolaire.

Le stage « Biodiversité et changements climatiques » a fait l'objet d'une réflexion et d'une production de différentes fiches utilisables par les professeurs, mises en ligne sur le site SVT de l'Académie.

- Divers : interventions ponctuelles pour informations de collègues, documentation, sorties, dans le cadre d'échanges franco-allemands par exemple ou de projets spécifiques aux établissements.

Participation à la journée « Développement durable » au collège des missions de Haguenau.

## LES OUTILS PÉDAGOGIQUES

### ■ Maison de l'Eau et de la Rivière

En 2009, les fréquentations de la Maison de l'Eau et de la Rivière par publics sont réparties de la façon suivante :

- 1365 journées-participants scolaires, en séjour (878 en 2008).

- 1921 journées-participants scolaires, en accueil à la journée (1447 en 2008).

- 472 journées-participants pour des activités de loisirs jeunes, centres de vacances et de loisirs (370 en 2008). Soit un total de 5052 journées-participants sur toute l'année et tous publics confondus (4757 en 2008).

- Les perspectives de 2010 sont de développer l'accueil du public scolaire des classes du Pays de la Petite-Pierre, via un partenariat privilégié avec la Communauté de Communes, ainsi que du public venant de la proche Moselle à la Maison de l'Eau et de la Rivière. Pour cela, des partenariats se tissent avec les conseillers pédagogiques de Sarreguemines et de Sarrebourg.

Toutefois, il ne pourra plus y avoir une grande augmentation de la fréquentation, la capacité d'accueil étant déjà à son maximum sur les périodes habituelles de sortie des scolaires.

- Les demandes concernant les problématiques liées aux énergies, ainsi que l'apprentissage d'une approche éco-citoyenne par rapport à notre environnement sont de plus en plus nombreuses.

- Bien que ne pouvant plus prétendre à la labellisation CINE (réservée aux structures associatives), la Région Alsace et le Département du Bas-Rhin poursuivront leur soutien financier pour le fonctionnement de la Maison de l'Eau et de la Rivière. Celle-ci reste par ailleurs membre du réseau ARIENA.

### ■ Projet de la Grange aux Paysages (Lorentzen)

Le SYCOPARC a continué à apporter son assistance technique au projet de Centre d'Initiation à la Nature et à l'Environnement de Lorentzen, porté par la Communauté de Communes d'Alsace Bossue et rebaptisé « Grange aux Paysages ».



# Le SYCOPARC & son environnement

Parce que sa mission dépasse largement un cadre géographique déterminé, le SYCOPARC contribue activement aux activités du réseau des Parcs régionaux de France, véritable laboratoire d'idées et de projets. Il collabore plus étroitement encore avec les PNR de l'Est pour des initiatives plus régionales.

Et parce que la biosphère ne s'arrête pas aux frontières, le SYCOPARC agit de concert avec d'autres réserves, en France et en Allemagne, mais aussi bien au-delà.

Enfin, le SYCOPARC partage régulièrement ses expériences lors d'interventions dans les universités.

## LE RÉSEAU DES PNR

### ■ Fédération des PNR de France

#### → La vie de la Fédération

En 2009, nous avons continué à participer aux activités de la Fédération des PNR de France et du réseau des PNR. Les chargés de mission et élus du SYCOPARC participent activement à l'ensemble des commissions de la Fédération.

Le SYCOPARC est également impliqué dans le suivi de la réalisation d'un film de sensibilisation sur les questions d'urbanisme. Ce projet a fait l'objet d'une réponse collective à l'appel à projet du MEEDDAM en direction des Parcs.

#### → EVA : logiciel d'évaluation en continu de la mise en œuvre des chartes des PNR

Les Parcs Naturels Régionaux français et la Fédération travaillent depuis plusieurs années à l'élaboration d'une méthodologie d'évaluation, en continu, de la mise en œuvre de la charte. Une série de guides a ainsi été éditée et des formations à cette méthode organisées, notamment dans les Vosges du Nord en fin d'année 2008.

EVA est l'outil logiciel de capitalisation des informations utiles à l'évaluation des projets et actions de mise en œuvre de la charte. C'est un outil informatique de suivi en continu des projets, mais aussi un outil de management et de conduite de projets.

L'année 2009 a été marquée par le lancement opérationnel du logiciel EVA accessible en mode Web dans un navigateur. Si 15 PNR étaient au départ partie prenante dans l'aventure, 32 répondent aujourd'hui présents, signe de leur intérêt dans la démarche.

L'Observatoire du Parc est à l'origine de ce projet avec 3 autres PNR et y continue en 2009, avec notamment la refonte de la Convention de la Communauté EVA, qui fixe les règles de fonctionnement et de financement de l'outil. Les aspects juridiques restent à stabiliser. Et pour le SYCOPARC, à s'appropriier l'outil et à le mettre en œuvre dans la prochaine charte.

#### → La nuit de la chouette

Le SYCOPARC a organisé la nuit de la chouette du 14 mars sur son territoire avec divers partenaires, et animé une sortie à Lorentzen.

### ■ Le Réseau des PNR de l'Est

→ Depuis quelques années déjà, le SYCOPARC s'est rapproché de l'équipe technique du Parc naturel régional des Ballons des Vosges pour engager des partenariats sur différents thèmes, et mutualiser des moyens.

Le partenariat sur le thème de l'aménagement du territoire et de l'architecture s'est poursuivi en 2009. Il s'est traduit par l'organisation d'un colloque à Sainte-Croix-aux-Mines sur le thème de l'urbanisme et l'architecture durables.

→ Le PNRVN est concerné par trois Pays : les Pays de Sarreguemines - Bitch - Sarralbe, de Saverne, Plaine et Plateau et de l'Alsace du Nord. La collaboration avec les Pays s'est poursuivie en 2009.

Dans un souci de partage de l'information, des expériences, et de toute problématique commune, les trois Observatoires des PNR de l'Est (PNRBV, PNRL, PNRVN, parfois rejoints par la Montagne de Reims et le Haut-Jura), se réunissent une fois par an au moins pour se coordonner. En 2009, dans les Vosges du Nord, il a été question d'utilisation et d'expérience dans la mise en œuvre de la troisième dimension dans les projets.

## LA RÉSERVE DE BIOSPHERE TRANSFRONTALIÈRE

### ■ Réseau MaB

En tant que gestionnaire de la partie française de la réserve de biosphère transfrontalière Vosges du Nord - Pfälzerwald, le SYCOPARC participe aux activités du réseau des réserves de biosphère françaises.

### Points forts 2009

→ Le SYCOPARC a participé à la réunion annuelle des réserves de biosphère françaises, qui s'est tenue à Fakarava en Polynésie française, ainsi qu'à la réunion d'Euromab qui s'est déroulée en Slovaquie. De même, le SYCOPARC a participé à la réunion des Présidents de conseil scientifique organisée par le comité MAB France.

### ■ Coopération transfrontalière

→ Au cours de l'année 2009, le SYCOPARC a organisé un atelier ARDI (Acteurs Ressources Dynamique Interaction) avec le Naturpark Pfälzerwald et le comité MAB France, en vue de la révision du classement en réserve de biosphère transfrontalière. Un séminaire transfrontalier a été organisé entre les équipes techniques des deux structures afin de renforcer le travail partenarial. Le SYCOPARC a également travaillé sur des projets Interreg IV portés par divers maîtres d'ouvrage, comme celui sur la châtaigneraie (responsable : le centre de recherche forestière de Trippstadt), celui sur les lichens en lien avec le musée zoologique de Bad-Dürkheim, celui sur les espèces liées aux forêts âgées et celui sur le lynx.

→ Le groupe de travail transfrontalier sur la biodiversité s'est réuni le 3 avril et le 2 octobre à Fischbach.

### ■ Coopération internationale

Dans le cadre de notre partenariat avec la réserve de biosphère de Berezinsky (République de Belarus) et la réserve de biosphère de Kampinoski (Pologne), les actions suivantes ont eu lieu :

- réalisation et publication d'un ouvrage bilan de la coopération entre le SYCOPARC et la réserve de Berezinsky,
- une semaine d'inventaire des chouettes forestières à Berezinsky en avril par trois spécialistes du SYCOPARC, du Parc national de Kampinoski et de la réserve de Berezinsky. L'objectif est d'étudier la densité des chouettes en fonction des types de forêts. Une étude comparative est prévue entre Berezinsky, Kampinoski où l'inventaire sera réalisé en 2010 et les Vosges du Nord en 2011,
- une coopération sur l'urbanisme durable a commencé par une mission exploratoire de deux chargés de mission du SYCOPARC à Kampinoski,
- la réunion annuelle entre les trois réserves de biosphère a eu lieu cette année en novembre dans les Vosges du Nord, lors des assises sur le tourisme, et a permis de confirmer les thèmes de travail retenus pour la coopération,
- le SYCOPARC a accueilli une chargée de mission de Kampinoski pendant 6 semaines, en formation sur le tourisme.

### ■ Coopération avec le monde universitaire

→ Interventions dans les formations supérieures : ENGEES de Strasbourg, Eco-Conseil de Strasbourg, AGroParisTEch de Nancy, MASTER et LICENCE de l'Université de Metz, Université de Géographie et d'Aménagement du Territoire de Strasbourg. A ces occasions, les techniciens du SYCOPARC partagent leur expérience dans les domaines de la gestion des cours d'eau, des forêts, des boisements spontanés, de la réserve naturelle et des sites Natura 2000.



# La vie du SYCOPARC

Gérer ses équipements, notamment par le renouvellement de son système informatique, développer l'information et la sensibilisation, valoriser l'outil Internet, optimiser l'organisation du territoire, telles ont été les actions marquantes du SYCOPARC en 2009.

## LA VIE INSTITUTIONNELLE DU SYCOPARC

Les élus du SYCOPARC et du territoire se réunissent régulièrement dans ses instances pour débattre, définir les politiques et assurer le suivi de la mise en œuvre de la charte.

Les comités et bureaux syndicaux, se sont réunis à 7 reprises en 2009.

L'exécutif, composé du Président et de trois Vice-Présidents, assure le suivi de la mise en œuvre des décisions prises, et s'est quant à lui réuni 18 fois en 2009.

L'assemblée générale regroupant les 113 communes, les communautés de communes et les partenaires a été organisée le 20 juin à Eguelshardt.

Une commission sur le thème de l'écoconstruction a également été organisée et a réuni 60 participants.

Un martéloscope a été organisé le 4 avril en collaboration avec l'ONF et à destination de tous les élus du territoire. Cette journée permet à chaque participant de s'initier concrètement à la gestion forestière par l'intermédiaire d'un martelage virtuel.

### ■ Le conseil scientifique

Le conseil scientifique s'est réuni deux fois le 12 juin et le 27 novembre. Ces réunions ont été consacrées à la révision de la Charte, en particulier aux indicateurs et au diagnostic d'évolution du territoire, au programme cadre de recherche et au projet de parc national.

### ■ Mouvements de personnel

La mise en œuvre du programme définissant les priorités en matière d'études et de recherche a démarré en 2009 par le lancement d'une étude prospective sur l'économie. Cette étude confiée au BETA (Bureau des Etudes Théoriques et Appliquées de l'Université de Strasbourg) alimentera les réflexions dans le cadre de l'élaboration de la nouvelle charte.

## L'ÉQUIPEMENT DU PARC

### ■ Renouvellement du système informatique

En 2008, une étude pilotée par l'Observatoire du Parc, qui suit ces questions, a été menée sur l'état du système informatique et a montré l'obsolescence prononcée du matériel et des logiciels courants utilisés. Une procédure de renouvellement de l'ensemble du matériel et des logiciels a donc été lancée, avec l'appui d'un consultant en système d'information pour l'estimation budgétaire, le calibrage des besoins, la rédaction du cahier des charges comprenant dans un premier lot la partie serveurs, postes clients, et formation, et dans un deuxième lot la partie impression. Les financeurs du SYCOPARC, en accord avec le constat ont bien voulu apporter leur contribution financière. Le marché public a donc abouti en septembre 2009 par le choix de deux prestataires, respectivement, Reseaunance situé à Lyon et GM Informatique situé à Sarrebourg. En parallèle, conscient que la réponse matérielle et logicielle ne suffisait pas à faire un bond en terme de bonne pratique informatique, l'Observatoire a initié une étude confiée à une société du territoire, m2iconsulting, visant à cartographier les moyens à mettre en œuvre pour une meilleure synergie au service de la maison du Parc et de ses collaborateurs. Cette étude aboutira début 2010 et devrait jeter les bases d'une nouvelle organisation avec de nouveaux outils de pilotage.

### ■ Les locaux

A la demande des élus du comité syndical, le projet de réhabilitation des locaux techniques a fait l'objet d'une réflexion intégrant les questions de performance énergétique. Un architecte a été mandaté pour suivre le projet et un marché a été lancé pour recruter un bureau d'étude dans le but de réaliser un diagnostic énergétique du bâtiment et de proposer différents scénarii. L'année 2009 a vu la réalisation d'une étude thermique pour affiner le cadrage de l'opération. Le SYCOPARC a également engagé une réflexion sur le mobilier.

## STRATÉGIE ET RESSOURCES HUMAINES

### ■ Mouvements de personnel

- Pierre Zimmermann qui travaillait au SIGIS© depuis 2001 a rejoint l'équipe de l'ADAUHR. Il a été remplacé par Nadia Carmaux en provenance du Conseil Régional d'Alsace début 2009.
- Marie L'Hospitalier, également issue du Conseil Régional d'Alsace, a intégré le SYCOPARC en mai 2009 au poste de chargée de mission Natura 2000, en remplacement d'Alexandre Mamdy.
- Christelle Scheid a été recrutée en mai 2009, afin de réactualiser les inventaires ZNIEFF (Zones naturelles d'intérêt écologique faunistique et floristique) dans la partie mosellane du PNRVN, avec Adèle Maréchal (CDD de 3 mois).
- Marie Vaxelaire, après un stage de déclinaison de la trame verte et bleue à l'échelle du territoire, a rejoint l'équipe du SYCOPARC pour mettre à jour les bases de données (emprises urbaines et vergers hautes tiges notamment) et contribue au diagnostic territorial dans le cadre de la révision du projet de territoire.
- Elen Gouzien a rejoint l'équipe de la conservation mutualisée des Musées (chaîne de la découverte) en septembre pour la prise en charge du service des publics. Elle remplace Delphine Nicola.
- Philippe Malaisé a été recruté en septembre pour s'occuper de la coordination de la Maison de l'Eau et de la Rivière.
- Enfin Rita Jacob a été recrutée au poste de chargée de mission aménagement et développement en juillet de l'année 2009. Elle remplace Eric Brua, suite à sa nomination au poste de directeur en 2008.

## INFORMATION, SENSIBILISATION ET ANIMATION

### ■ Le Carnet du Parc

Il constitue un outil principal de guide pour la découverte des richesses patrimoniales du Parc par les habitants et les visiteurs. En 2009, 25 000 exemplaires du carnet ont été diffusés sur le territoire du Parc, dans les villes-portes et les villes périphériques, et sur Strasbourg et environs, et au-delà (Haut-Rhin, Meurthe et Moselle).

### ■ Les sorties découvertes

Elles ont totalisé 4530 participants pour 260 sorties, organisées par 100 animateurs, dont 2/3 participent régulièrement aux sorties du Parc, ce qui est un gage de qualité des prestations.

### ■ Le site Internet

- Le nombre de personnes informées via le net a doublé, mais la communication ira de plus en plus vers les internautes qui sont plus facilement fidélisables via la lettre « Curieux de Parc » qui complète et renouvelle l'information.
- Le site Internet du Parc poursuit sa progression en terme d'audience : il a comptabilisé 311.652 connexions en 2009 contre 232.000 en 2008, soit une augmentation de 5 %. Cette augmentation des visites sur le site est entre autres due aux constantes évolutions et enrichissements qui y sont apportés : annales scientifiques, fiches de restauration du patrimoine, bulletins du Parc, actualités, sans oublier la lettre d'information diffusée régulièrement à plus de 4.200 personnes.
- **LE SITE INTERNET DE LA RÉSERVE DE BIOSPHERE TRANSFRONTALIÈRE VOSGES DU NORD - PFÄLZERWALD A COMPTABILISÉ PLUS DE 123 000 CONNEXIONS EN 2008 (CONTRE 120 000 EN 2007), SOIT UNE LÉGÈRE PROGRESSION DE 2,5 %.**
- Un blog a été mis en ligne dans le cadre de la révision du projet de territoire à l'horizon 2025.

### ■ La Maison du Parc

La Maison du Parc a accueilli 5935 visiteurs (dont 3985 entrées payantes) dans son exposition permanente « L'aventure des Vosges du Nord ».

## LA PROMOTION DU PARC

Dans un objectif de démultiplication, le Parc veille à une meilleure appropriation de ses objectifs par ses acteurs (habitants et visiteurs).

- Le SYCOPARC agit en particulier en liaison avec les médias, en intensifiant ses relations avec les supports d'informations locaux du territoire (presse communale et intercommunale, télévisions et radios locales).
- Le bulletin d'informations du SYCOPARC est diffusé à l'ensemble de ses membres et partenaires. Quatre bulletins sont édités chaque année évoquant les dernières actions du Parc, de celles de certains acteurs ainsi qu'un dossier plus complet sur une des missions.
- Sur le site Internet du Parc, mise à jour régulière des rubriques « Actualités » et « Visiter » et envoi hebdomadaire de la lettre « Curieux de Parc » comprenant une partie plus institutionnelle et une partie plus culturelle.
- En 2009, un reportage d'une durée de 26 minutes a été effectué sur le territoire par la chaîne Demain.TV ; vidéo visible sur le site internet du Parc.


## L'ORGANISATION DES TERRITOIRES

### ■ Partenariat avec les Établissements publics de coopération intercommunale

- Le SYCOPARC apporte son ingénierie aux projets menés par les Communautés de Communes, en application de la charte du Parc.

En outre, il porte des démarches mutualisées entre plusieurs Communautés de Communes, en réponse à des besoins communs. C'est le cas, par exemple, de la démarche de mutualisation d'une politique de valorisation du patrimoine bâti ancien, menée en commun par les Communautés de Communes de l'Alsace-Bossue, du Pays de La Petite-Pierre, de Saverne et sa région et du Pays de Hanau.

La place des intercommunalités est fondamentale dans le cadre de la construction de notre futur projet de territoire (révision de la charte). Dans ce cadre le SYCOPARC a réuni les services techniques des Communautés de Communes, des Pays, des SCOTs et des villes pour échanger sur la méthode à mettre en œuvre. Ce groupe continuera à se réunir pendant la période de révision.



# 9 La révision de la charte

Etape obligatoire pour l'obtention du label Parc naturel régional, la révision de la charte a lieu tous les 10 ans (bientôt 12). Au-delà de l'obligation, il s'agit d'une formidable occasion de réunir les partenaires et les acteurs pour échanger sur les réussites, les manques, débattre sur les enjeux du territoire pour définir le nouveau projet à l'horizon 2025. Il faut aujourd'hui en moyenne trois ans pour réviser une charte. Le PNRVN a entamé sa révision en 2009, projet qui mobilisera encore intensément l'équipe technique en 2010.

L'année 2009 a été essentiellement consacrée à la définition de la méthodologie et aux études préalables (évaluation et diagnostics), mais elle a également permis d'engager le processus d'évaluation par les acteurs et partenaires du territoire.

## ■ Les études préalables

La révision de la charte s'appuie sur une analyse de la mise en œuvre de la charte sous trois angles : le bilan de l'action du Parc, le regard des acteurs et partenaires et le diagnostic de l'évolution du territoire.

Si l'évaluation de la perception doit nécessairement être externalisée, l'équipe technique du SYCOPARC a souhaité fortement s'investir dans les études préalables et, notamment, dans l'analyse de l'évolution du territoire. Le SIGIS valorise par ce biais la grande richesse des données disponibles dans l'observatoire. Le bilan de la mise en œuvre de la charte a été réalisé grâce à un travail en ateliers thématiques qui se sont déroulés du 21 au 25 septembre.

## ■ La démarche participative

Le SYCOPARC a réuni un comité de pilotage composé de techniciens des collectivités partenaires, des services de l'Etat et d'élus pour suivre la démarche.

Après rédaction du cahier des charges et audition des bureaux d'études candidats, le 21 septembre, le SYCOPARC a retenu Gouvernance et Développement pour animer les débats.

Le 11 décembre, une réunion avec les services techniques des collectivités du territoire (Communautés de Communes, Pays, SCOT, villes) a été organisée pour présenter la méthode et échanger sur leur implication dans le processus.

Le 15 décembre, la première journée des acteurs et partenaires à Baerenthal a marqué le début du processus de concertation, qui se déroulera sur plus d'une année. Cette journée a réuni plus de 170 techniciens, bénévoles d'associations, entrepreneurs en ateliers pour échanger sur les réussites et les manques dans le cadre de la mise en œuvre de la charte.

Ces ateliers ont été animés par l'équipe du SYCOPARC. Un espace internet sur le site du Parc est dédié à l'échange (Blog) et présente, en toute transparence, les différentes étapes du projet.



Échangeons  
pour avancer

PROJET VOSGES DU NORD  
HORIZON 2025

## ORGANIGRAMME

## ÉQUIPE TECHNIQUE

- Postes financés par les participations statutaires
- Postes financés par le programme actions ou par convention(\*)

#### ■ Direction

- ÉRIC BRUA DIRECTEUR
- JEAN-CLAUDE BIEBER SECRÉTAIRE GÉNÉRAL

#### ■ Secrétariat - accueil - entretien

- ANNE ADOLFF-ZIMMERMANN ASSISTANTE COMPTABLE
- VALÉRIE HETZEL ASSISTANTE
- MARTINE HOLTZSCHERER ASSISTANTE
- ASTRID SCHILER ACCUEIL-STANDARD
- SYLVIE STARK ACCUEIL-STANDARD
- BÉATRICE SCHMITT-ROTH ACCUEIL-BILLETTERIE
- KATIA KOBI SERVICE TECHNIQUE

#### ■ Aménagement et gestion des espaces

- RITA JACOB AMÉNAGEMENT ET DÉVELOPPEMENT
- PASCAL DEMOULIN ARCHITECTURE ET GESTION DES ESPACES URBAINS
- AURÉLIE WISSER VALORISATION DU PATRIMOINE BÂTI
- ARTHUR LETZELTER AGRICULTURE ET GESTION DES ESPACES OUVERTS
- CÉCILE BAYEUR AGRICULTURE DURABLE
- GABRIEL HIRLEMANN OBSERVATION DU TERRITOIRE
- NADIA CARMAUX OBSERVATION DU TERRITOIRE
- MARIE VAXELAIRE RÉVISION DE LA CHARTE

#### ■ Patrimoine naturel

- JEAN-CLAUDE GÉNOT PROTECTION DE LA NATURE
- SÉBASTIEN MORELLE NATURA 2000
- MARIE L'HOSPITALIER NATURA 2000
- LOÏC DUCHAMP CONSERVATION RÉSERVE NATURELLE DU PAYS DE BITCHE
- CHRISTELLE SCHEID ZNIEFF
- ADÈLE MARÉCHAL ZNIEFF

## ■ Culture et politiques des musées

- JULIE CLAIN PROJET LICHTENBERG
- CAROLINE DUCHAMP-ROELENS CONSERVATION DES MUSÉES
- CARINE SCHUTZ CONSERVATION DES MUSÉES
- ISABELLE VERGNAUD-GOEPP CONSERVATION DES MUSÉES
- LAETITIA VELTEN INVENTAIRE DES MUSÉES
- ANNE-CLAIRE HOFFLER INVENTAIRE DES MUSÉES

## ■ Pédagogie

- VALÉRIE MEYER MÉDIATION DES PATRIMOINES
- PHILIPPE MALAISÉ GESTION DE LA MAISON DE L'EAU ET DE LA RIVIÈRE
- ROMAIN CANTAT ANIMATION MAISON DE L'EAU ET DE LA RIVIÈRE
- PATRICK HAMANN RELATIONS AVEC LES ENSEIGNANTS
- ANNY MEYER ENTRETIEN DE LA MAISON DE L'EAU ET DE LA RIVIÈRE
- ELEN GOUZIEN SERVICE DES PUBLICS DES MUSÉES

## ■ Tourisme et développement

- MICHEL SCHILER TOURISME ET ACTION CULTURELLE

## ■ Communication

- NICOLE BRUNET COMMUNICATION

# Glossaire

## **PDA**

Personal digital assistant  
(Agenda électronique de poche)

## **CRT**

Comité régional du tourisme

## **ADT**

Agence de développement touristique

## **CDT**

Comité départemental du tourisme

## **CIGAL**

Coopération pour l'Information  
Géographique en Alsace

## **CLS**

Conservation des sites lorrains

## **MEEDDM**

Ministère de l'Écologie, de l'Énergie,  
du Développement Durable et de la Mer

## **MAP**

Ministère de l'Agriculture et de la Pêche

## **IGN**

Institut Géographique National

## **ADAUHR**

Agence Départementale d'Aménagement  
et d'Urbanisme du Haut-Rhin

## **PLU/POS**

Plans Locaux d'Urbanisme anciennement  
Plans d'Occupation des Sols

## **Odonates**

Nom scientifique pour les libellules

## **Gomphe serpentín**

Libellule emblématique de nos cours  
d'eau sur grès

## **Marteloscope**

Parcelle forestière spécialement aménagée pour  
former les forestiers (ou initier le public non forestier)  
à l'opération de martelage, qui est la désignation  
des arbres à prélever

## **ZSC**

Zone Spéciale de Conservation du réseau Natura 2000

## **ZPS**

Zone de Protection Spéciale (pour les oiseaux)  
du réseau Natura 2000

## **Mégaphorbaie**

Prairie riche et humide à hautes herbes

## **UTR**

Unité Technique Routière

## **ONEMA**

Office National de l'Eau et des Milieux Aquatiques

## **SIA**

Syndicat Intercommunal d'Aménagement

## **Grand murin**

Chauve-souris (la plus grande des Vosges du Nord)

## **APD**

Avant Projet Définitif

## **GEF**

Gestion Ecologique des Friches

## **PAE**

Programme Agri Environnemental

## **DMF**

Direction des Musées de France

## **IGM**

Inspection Générale des Musées

## **DRAC**

Direction Régionale des Affaires Culturelles

## **ADASEA**

Association Départementale pour l'Aménagement  
des Structures des Exploitations Agricoles

## **AMEM**

Association Mosellane d'Economie Montagnarde

## **ARIENA**

Association Régionale pour l'Initiation  
à l'Environnement et à la Nature en Alsace

## **DIREN**

Direction Régionale de l'Environnement

## **INRA**

Institut National de Recherche Agronomique

## **ENGREF**

Ecole Nationale du Génie Rural et des Eaux et Forêts

## **ONCFS**

Office National de la Chasse et de la Faune Sauvage

## **MAET**

Mesures Agri-Environnementales Territorialisées

## **CETE**

Centre d'Etude Technique de l'Est

## **CAUE**

Conseil en Architecture, Urbanisme et Environnement

## **SCOT**

Schéma de Cohérence Territoriale

## **DDAF**

Direction Départementale de l'Agriculture et de la Forêt

## **SDAP**

Service Départemental de l'Architecture et du Patrimoine

## **ASMA**

Association pour la Sauvegarde de la Maison Alsacienne

## **FFME**

Fédération française de la Montagne et de l'Escalade

# 20 09 bilan d'activité



[www.parc-vosges-nord.fr](http://www.parc-vosges-nord.fr)

**Parc naturel régional des Vosges du Nord**  
Maison du Parc – château – BP 24  
67290 LA PETITE PIERRE  
**Tél. 03 88 01 49 59** Fax 03 88 01 49 60  
Courriel : [contact@parc-vosges-nord.fr](mailto:contact@parc-vosges-nord.fr)

Conception monsieurcantin / photos D. Hackel, Y. Meyer, cantin, SYCOPARC [D.R.]  
imprimé en 2010 par imprimerie Scheuer - Drulingen

avec le soutien financier du Conseil Régional d'Alsace  
et du Conseil Régional de Lorraine

