




# RÉSERVE DE BIOSPHERE VOSGES DU NORD / PFÄLZERWALD

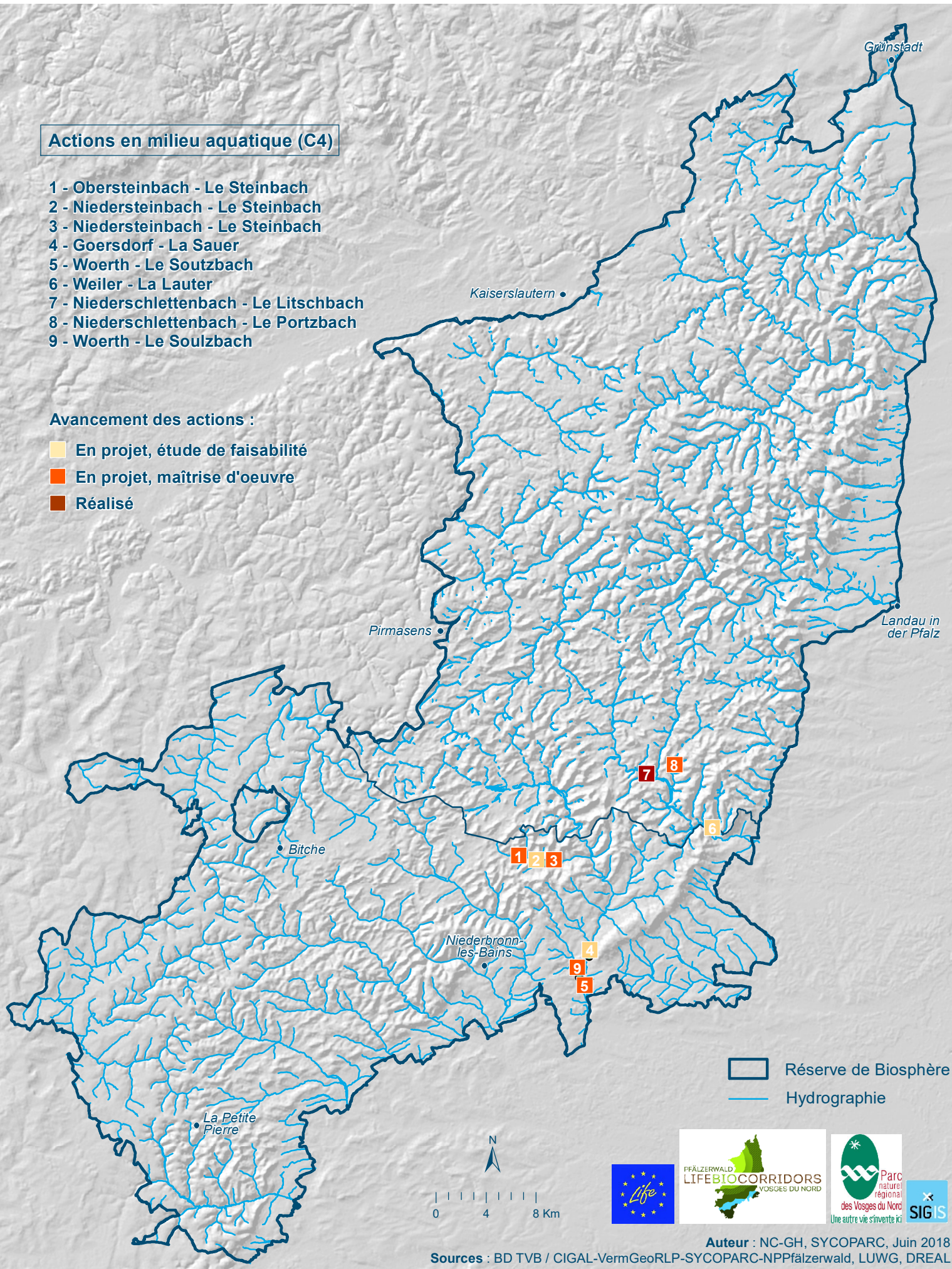
## Restauration de la continuité écologique (A1, C4)

### Actions en milieu aquatique (C4)


- 1 - Obersteinbach - Le Steinbach
- 2 - Niedersteinbach - Le Steinbach
- 3 - Niedersteinbach - Le Steinbach
- 4 - Goersdorf - La Sauer
- 5 - Woerth - Le Soutzbach
- 6 - Weiler - La Lauter
- 7 - Niederschlettenbach - Le Litschbach
- 8 - Niederschlettenbach - Le Portzbach
- 9 - Woerth - Le Souzbach

### Avancement des actions :

-  En projet, étude de faisabilité
-  En projet, maîtrise d'oeuvre
-  Réalisé



 Réserve de Biosphère

 Hydrographie



Auteur : NC-GH, SYCOPARC, Juin 2018

Sources : BD TVB / CIGAL-VermGeoRLP-SYCOPARC-NPPfälzerwald, LUWG, DREAL